



ПОСТАНОВЛЕНИЕ

30.01.2023
98

КАРАР

Об утверждении проекта межевания территории для размещения линейного объекта: «Ответвление газопровода к 14 земельным участкам по ул. Центральная, Луговая в деревне Айталан Елабужского муниципального района Республики Татарстан»

В соответствии со статьей 45 Градостроительного кодекса Российской Федерации, статьей 15 Федерального закона от 16 октября 2003 года №131-ФЗ «Об общих принципах организации местного самоуправления в Российской Федерации, в целях устойчивого развития территории Елабужского муниципального района, выделения элементов планировочной структуры, установления границ земельных участков, предназначенных для строительства и размещения линейных объектов», Исполнительный комитет Елабужского муниципального района

ПОСТАНОВЛЯЕТ:

1. Утвердить проект межевания территории для размещения линейного объекта: «Ответвление газопровода к 14 земельным участкам по ул. Центральная, Луговая в д. Айталан Елабужского муниципального района Республики Татарстан»
2. Настоящее постановление подлежит официальному опубликованию.
3. Контроль за исполнением настоящего постановления оставляю за собой.

И.о. руководителя

A handwritten signature in black ink, appearing to read 'R.A. Musaev'.

Р.А. Мусаев

АКЦИОНЕРНОЕ ОБЩЕСТВО "БЮРО ТЕХНИЧЕСКОЙ ИНВЕНТАРИЗАЦИИ И
КАДАСТРОВЫХ РАБОТ РЕСПУБЛИКИ ТАТАРСТАН"

Республика Татарстан, Елабужский муниципальный
район, Татарско-Дюм-Дюмское сельское поселение, д.
Айталан

Уличное газоснабжение

ПРОЕКТНАЯ ДОКУМЕНТАЦИЯ

Проект межевания территории

6/2022-ПМТ

Заказчик: Исполнительный комитет Татарско-Дюм-Дюмского сельского поселения
Елабужского муниципального района Республики Татарстан

Директор Набережночелнинского
филиала АО «БТИ РТ»



Г.Г. Мингалимова


Изм.	№ док.	Подп.	Дата


2022

Взам. инв. №

Подпись и дата

инв. № подл.





ПРОЕКТ МЕЖЕВАНИЯ ТЕРРИТОРИИ


1. Проекта межевания территории. Текстовая часть.

Содержание раздела

№ п/п	Наименование	Стр.	Примеч.
1	2	3	4
	Титульный лист		
	Состав Проекта	2	
	Содержание Проекта	3	
	Текстовая часть:		
	Введение	4	
	Анализ существующего положения.	5	
	Исходные данные для проектирования.	5	
	Опорно-межевая сеть на территории	5	
	Проектное решение.	6	
	Таблица координат поворотных точек сформированных земельных участков	7-14	
	Графическая часть:		
	Чертеж проекта межевания	15-24	
	Приложения	25-27	

ИНВ. № ПОДЛ.	
ПОДПИСЬ И ДАТА	
ВЗМ. ИНВ. №	

						6/2022-ПМТ		
Изм.	Колу	Лист	№ док.	Подпись	Дата			
Разраб.		Костина И.А.			26.12			
Пров.		Костина И.А.			26.12			
Нач.отд.		Мингалимова Г.Г.			26.12			
						Уличное газоснабжение Республика Татарстан, Елабужский муниципальный район, Татарско-Дюм-Дюмское сельское поселение, д. Айталан		
						Стадия	Лист	Листов
						ПД	3	
						АО «БТИ РТ»		



ПРОЕКТ МЕЖЕВАНИЯ ТЕРРИТОРИИ

Введение




Проект межевания территории, предусматривающий размещение линейного объекта - «Ответвление газопровода к 14 земельным участкам н.п. Айталан Елабужского муниципального района Республики Татарстан»


Подготовка проекта межевания территории осуществлен на основании проведенных геодезических замеров в местной системе координат (МСК-16).

Подготовка документации по межеванию территории, предусматривающего размещение линейного объекта, осуществляется в целях обеспечения устойчивого развития территорий, установления границ земельных участков, предназначенных для строительства и размещения линейных объектов.

Подготовка документации по межеванию территории осуществляется на основании документов территориального планирования, правил землепользования и застройки Татарско-Дюм-Дюмского сельского поселения Елабужского муниципального района Республики Татарстан.

Целью разработки проекта межевания линейного объекта является определение местоположения границ образуемых земельных участков для размещения линейных объектов.

ИНВ. № ПОДЛ.	ПОДПИСЬ И ДАТА	ВЗЯМ. ИНВ. №	6/2022-ПМТ							
			Изм.	Колу	Лист	№ док.	Подпись	Дата		
			Разраб.	Костина И.А.		26.12	Уличное газоснабжение Республика Татарстан, Елабужский муниципальный район, Татарско-Дюм-Дюмское сельское поселение, д. Айталан	Стадия	Лист	Листов
			Пров.	Костина И.А.		26.12		ПД	4	
			Нач.отд.	Мингалимова Г.Г.		26.12		АО «БТИ РТ»		



ПРОЕКТ МЕЖЕВАНИЯ ТЕРРИТОРИИ

1. Анализ существующего положения.

В административном отношении, планируемые к строительству газовые сети для газификации объекта, располагаются в деревне Айталан Татарско-Дюм-Дюмского сельского поселения Елабужского муниципального района Республики Татарстан вдоль основной улицы Центральной.

В соответствии с утвержденными Правилами землепользования и застройки Татарско-Дюм-Дюмского сельского поселения Елабужского муниципального района Республики Татарстан, территория проектирования сетей расположена в территориальной зоне Ж1- Зона индивидуальной жилой застройки.

Рассматриваемая территория расположена в кадастровом квартале 16:18:150201, на земельных участках 16:18:150201:49 и 16:18:150201:50.

Проектируемые сети проходят по незастроенной территории, по кадастровому кварталу 16:18:150201 (категория земель - «земли населенных пунктов»), по земельным участкам 16:18:150201:49 и 16:18:150201:50 (категория земель - «земли населенных пунктов»).

2. Исходные данные для проектирования

Кадастровый план территории;

Правила землепользования и застройки Исполнительного комитета Татарско-Дюм-Дюмского сельского поселения Елабужского муниципального района Республики Татарстан;

Ситуационная схема планируемых к строительству газовых сетей для газификации объекта Елабужского муниципального района РТ д. Айталан.

3. Опорно-межевая сеть на территории проектирования

На территории проектирования существует установленная система геодезической сети специального назначения для определения координат точек земной поверхности с использованием спутникового оборудования.


Система координат – МСК-16.

ВЗЯТ. ИНВ. ЛИС

ПОДПИСЬ И ДАТА

ИНВ. ЛИС ПОДЛ.

Изм.	Коду	Лист	№док.	Подпись	Дата	6/2022-ПМТ			
Разраб.		Костина И.А.			26.12	Уличное газоснабжение Республика Татарстан, Елабужский муниципальный район, Татарско-Дюм-Дюмское сельское поселение, д. Айталан	Стадия	Лист	Листов
Пров.		Костина И.А.			26.12		ПД	5	
Нач.отд.		Мингалимова Г.Г.			26.12		АО «БТИ РТ»		



ПРОЕКТ МЕЖЕВАНИЯ ТЕРРИТОРИИ

Действующая система геодезической сети удовлетворяет требованиям выполнения землеустроительных работ для установления границ земельных участков на местности.

4. Проектное решение

Проект межевания территории выполнен для строительства газовых сетей для газификации объекта Елабужский муниципальный район РТ д. Айталан.

Проектом межевания определяются площадь и границы образуемых земельных участков и их частей под строительство линейного объекта. Проектом предлагается образовать три земельных участка под строительство линейного объекта.

Проект межевания выполняется с учетом сохранения границ ранее образованных земельных участков, зарегистрированных в ЕГРН в системе координат МСК-16.

Перечень земельных участков


Таблица 1 Общая полоса отвода

Кадастровый номер земельного участка или кадастрового квартала	Площадь, кв.м.
16:18:150201, 16:18:150201:49 16:18:150201:50	7883/++31

Общая длина полосы испрашиваемых земельных участков для строительства проектируемых сетей 990 м.

Ширина полосы испрашиваемых земельных участков для строительства проектируемых сетей 8-9 м.

ИНВ. № ПОДЛ.	ПОДПИСЬ И ДАТА	БЗМ. ИНВ. №	6/2022-ПМТ							
			Изм.	Колу	Лист	№док.	Подпись	Дата		
ИНВ. № ПОДЛ.	ПОДПИСЬ И ДАТА	БЗМ. ИНВ. №	Разраб.	Костина И.А.		26.12	Уличное газоснабжение Республика Татарстан, Елабужский муниципальный район, Татарско-Дюм-Дюмское сельское поселение, д. Айталан	Стадия	Лист	Листов
			Пров.	Костина И.А.		26.12		ПД	6	
			Нач.отд.	Мингалимова Г.Г.		26.12		АО «БТИ РТ»		



ПРОЕКТ МЕЖЕВАНИЯ ТЕРРИТОРИИ

Таблица 2 Перечень земельных участков

Кадастровый номер земельного участка или кадастровый квартал	Адрес земельного участка	Площадь, кв.м.
16:18:150201:49	Республика Татарстан, Елабужский муниципальный район, Татарско-Дюм-Дюмское сельское поселение, д Айталан	1279+/-13
16:18:150201:50	Республика Татарстан, Елабужский муниципальный район, Татарско-Дюм-Дюмское сельское поселение, д Айталан	310+/-6
16:18:150201	Республика Татарстан, Елабужский муниципальный район, Татарско-Дюм-Дюмское сельское поселение, д Айталан	6294+/-28


Таблица 3 Координаты поворотных точек общей полосы отвода:

Площадь полигона - 7883 кв.м.

Наименование точки	X (м)	Y (м)
н1	479584,34	2269964,55
н2	479576,34	2269964,65
н3	479575,88	2269867,72
н4	479578,93	2269831,76
н5	479596,99	2269717,68
н6	479624,25	2269713,55
н7	479629,39	2269710,01
н8	479658,00	2269705,57
н9	479706,57	2269720,69
н10	479687,28	2269769,54
н11	479675,09	2269840,25
н12	479671,32	2269876,39

ИНВ. № ПОЛД. ПОЛПИСЬ И ДАТА. ВЗАМ. ИНВ. №

						6/2022-ПМТ			
Изм.	Колу	Лист	№док.	Подпись	Дата	Уличное газоснабжение Республика Татарстан, Елабужский муниципальный район, Татарско-Дюм-Дюмское сельское поселение, д. Айталан	Стадия	Лист	Листов
Разраб.		Костина И.А.		<i>Костина И.А.</i>	26.12		ПД	7	
Пров.		Костина И.А.		<i>Костина И.А.</i>	26.12		АО «БТИ РТ»		
Нач.отд.		Мингалимова Г.Г.		<i>Мингалимова Г.Г.</i>	26.12				




ПРОЕКТ МЕЖЕВАНИЯ ТЕРРИТОРИИ

Наименование точки	X (м)	Y (м)
н13	479667,72	2269926,49
н14	479667,55	2269944,87
н15	479682,10	2269947,11
н16	479688,99	2269946,90
н17	479694,80	2269946,93
н18	479714,63	2269946,34
н19	479827,66	2269935,92
н20	479976,10	2269936,65
н21	479978,12	2269944,66
н22	479828,01	2269943,92
н23	479715,12	2269954,33
н24	479694,90	2269954,93
н25	479689,09	2269954,90
н26	479684,50	2269955,04
н27	479686,57	2269992,60
н28	479692,97	2270040,27
н29	479694,12	2270045,19
н30	479686,34	2270047,02
н31	479685,09	2270041,72
н32	479678,62	2269993,51
н33	479676,46	2269954,34
н34	479659,49	2269951,72
н35	479659,72	2269926,17
н36	479663,35	2269875,69
н37	479667,16	2269839,15
н38	479679,54	2269767,37
н39	479695,97	2269725,77
н40	479657,39	2269713,76
н41	479632,42	2269717,63

ИНВ. № ПОЛЛ. ПОДПИСЬ И ДАТА ВЗЫМ. ИНВ. №

						6/2022-ПМТ			
Изм.	Колу	Лист	№док.	Подпись	Дата				
Разраб.		Костина И.А.			26.12	Уличное газоснабжение Республика Татарстан, Елабужский муниципальный район, Татарско-Дюм-Дюмское сельское поселение, д. Айталан	Стадия	Лист	Листов
Пров.		Костина И.А.			26.12		ПД	8	
Нач.отд.		Мингалимова Г.Г.			26.12		АО «БТИ РТ»		



ПРОЕКТ МЕЖЕВАНИЯ ТЕРРИТОРИИ

Наименование точки	X (м)	Y (м)
н42	479627,27	2269721,18
н43	479603,97	2269724,71
н44	479586,88	2269832,73
н45	479583,89	2269868,04
н1	479584,34	2269964,55

Таблица 4.1 Координаты поворотных точек земельных участков:


Кадастровый номер земельного участка: 16:18:150201:49.

Площадь полигона — 1279 кв.м.

Наименование точки	X (м)	Y (м)
н1	479850,77	2269944,03
н2	479853,59	2269943,95
н3	479883,85	2269944,10
н4	479928,04	2269943,61
н5	479951,70	2269943,40
н6	479951,72	2269944,53
н1	479850,77	2269944,03
н7(2)	479816,19	2269945,01
н8(2)	479758,22	2269950,35
н9(2)	479756,48	2269950,36
н10(2)	479752,96	2269950,84
н11(2)	479715,12	2269954,33
н12(2)	479694,90	2269954,93
н13(2)	479689,09	2269954,90
н14(2)	479684,50	2269955,04
н15(2)	479684,72	2269959,11

ИНВ. № ПОЛД. ПОДПИСЬ И ДАТА БЗМ. ИНВ. №

						6/2022-ПМТ			
Изм.	Колу	Лист	№док.	Подпись	Дата	Уличное газоснабжение Республика Татарстан, Елабужский муниципальный район, Татарско-Дюм-Дюмское сельское поселение, д. Айталан	Стадия	Лист	Листов
Разраб.		Костина И.А.			26.12		ПД	9	
Пров.		Костина И.А.			26.12		АО «БТИ РТ»		
Нач.отд.		Мингалимова Г.Г.			26.12				



ПРОЕКТ МЕЖЕВАНИЯ ТЕРРИТОРИИ

Наименование точки	X (м)	Y (м)
н16(2)	479680,10	2269959,49
н17(2)	479676,82	2269960,88
н18(2)	479676,46	2269954,34
н19(2)	479661,38	2269952,01
н20(2)	479659,80	2269947,22
н21(2)	479659,57	2269943,66
н22(2)	479659,72	2269926,17
н23(2)	479663,35	2269875,69
н24(2)	479667,16	2269839,15
н25(2)	479670,15	2269821,80
н26(2)	479673,28	2269822,24
н27(2)	479665,97	2269872,99
н28(2)	479664,78	2269922,18
н29(2)	479665,56	2269945,94
н30(2)	479673,00	2269952,33
н31(2)	479680,61	2269954,36
н32(2)	479708,83	2269951,80
н33(2)	479756,36	2269945,28
н34(2)	479806,56	2269945,28
н7(2)	479816,19	2269945,01
н35(3)	479688,10	2270022,60
н36(3)	479692,18	2270045,64
н37(3)	479686,34	2270047,02
н38(3)	479686,27	2270046,72
н39(3)	479684,12	2270034,49
н40(3)	479678,62	2269993,51
н41(3)	479678,12	2269984,42
н35(3)	479688,10	2270022,60

ИНВ. № ПОЛЛ. ПОЛПИСЬ И ЛАГА ВЗМ. ИНВ. ЛАГА

						6/2022-ПМТ		
Изм.	Колу	Лист	№док.	Подпись	Дата	Стадия	Лист	Листов
Разраб.		Костина И.А.		<i>Костина</i>	26.12	ПД	10	АО «БТИ РТ»
Пров.		Костина И.А.		<i>Костина</i>	26.12			
Нач.отд.		Мингалимова Г.Г.		<i>Мингалимова</i>	26.12			
						Уличное газоснабжение Республика Татарстан, Елабужский муниципальный район, Татарско-Дюм-Дюмское сельское поселение, д. Айталан		

ПРОЕКТ МЕЖЕВАНИЯ ТЕРРИТОРИИ

Таблица 4.2 Координаты поворотных точек земельных участков:

Кадастровый номер земельного участка: 16:18:150201:50.

Площадь полигона — 310 кв.м.

Наименование точки	X (м)	Y (м)
н42	479584,21	2269935,89
н43	479581,94	2269930,90
н44	479578,36	2269939,84
н45	479576,23	2269941,53
н46	479576,16	2269927,45
н47	479578,36	2269918,62
н48	479585,81	2269840,41
н49	479586,62	2269835,84
н50	479583,89	2269868,04
н51	479584,12	2269916,85
н52	479583,62	2269923,32
н53	479584,15	2269924,50
н42	479584,21	2269935,89

Таблица 4.3 Координаты поворотных точек земельных участков:


Кадастровый номер квартала: 16:18:150201.

Площадь полигона — 6294 кв.м.

Наименование точки	X (м)	Y (м)
н5	479951,70	2269943,40
н4	479928,04	2269943,61
н3	479883,85	2269944,10
н2	479853,59	2269943,95
н54	479850,75	2269944,03
н55	479828,01	2269943,92

ИНВ. № ПОДЛ. ПОЛПИСЬ И ДАТА БЗМГ. ИНВ. №

						6/2022-ПМТ			
Изм.	Колу	Лист	№док.	Подпись	Дата				
Разраб.		Костина И.А.			26.12	Уличное газоснабжение Республика Татарстан, Елабужский муниципальный район, Татарско-Дюм-Дюмское сельское поселение, д. Айталан	Стадия	Лист	Листов
Пров.		Костина И.А.			26.12		ПД	11	
Нач.отд.		Мингалимова Г.Г.			26.12		АО «БТИ РТ»		




ПРОЕКТ МЕЖЕВАНИЯ ТЕРРИТОРИИ

Наименование точки	X (м)	Y (м)
н56	479816,25	2269945,00
н34	479806,56	2269945,28
н33	479756,36	2269945,28
н32	479708,83	2269951,80
н31	479680,61	2269954,36
н30	479673,00	2269952,33
н29	479665,56	2269945,94
н28	479664,78	2269922,18
н27	479665,97	2269872,99
н26	479673,28	2269822,24
н57	479670,15	2269821,79
н58	479679,54	2269767,37
н59	479695,97	2269725,77
н60	479657,39	2269713,76
н61	479632,42	2269717,63
н62	479627,27	2269721,18
н63	479603,97	2269724,71
н64	479586,88	2269832,73
н65	479586,61	2269835,86
н48	479585,81	2269840,41
н47	479578,36	2269918,62
н66	479576,16	2269927,44
н67	479575,88	2269867,72
н68	479578,93	2269831,76
н69	479596,99	2269717,68
н70	479624,25	2269713,55
н71	479629,39	2269710,01
н72	479658,00	2269705,57
н73	479706,57	2269720,69

ИНВ. № ПОДЛ. ПОПОЛН. ИЛИ ИМЕН. №

						6/2022-ПМТ		
Изм.	Колу	Лист	№ док.	Подпись	Дата			
Разраб.		Костина И.А.			26.12			
Пров.		Костина И.А.			26.12			
Нач.отд.		Мингалимова Г.Г.			26.12			
						Уличное газоснабжение Республика Татарстан, Елабужский муниципальный район, Татарско-Дюм-Дюмское сельское поселение, д. Айталан		
						Стадия	Лист	Листов
						ПД	12	
						АО «БТИ РТ»		



ПРОЕКТ МЕЖЕВАНИЯ ТЕРРИТОРИИ

Наименование точки	X (м)	Y (м)
н74	479687,28	2269769,54
н75	479675,09	2269840,25
н76	479671,32	2269876,39
н77	479667,72	2269926,49
н78	479667,55	2269944,87
н79	479682,10	2269947,11
н80	479688,99	2269946,90
н81	479694,80	2269946,93
н82	479714,63	2269946,34
н83	479827,66	2269935,92
н84	479976,10	2269936,65
н85	479978,12	2269944,66
н86	479951,73	2269944,53
н5	479951,70	2269943,40
н87(2)	479678,12	2269984,41
н88(2)	479676,82	2269960,89
н16(2)	479680,10	2269959,49
н89(2)	479684,72	2269959,12
н90(2)	479686,57	2269992,60
н91(2)	479692,97	2270040,27
н92(2)	479694,12	2270045,19
н93(2)	479692,19	2270045,65
н35(2)	479688,10	2270022,60
н87(2)	479678,12	2269984,41
н94(3)	479685,09	2270041,72
н95(3)	479684,13	2270034,56
н96(3)	479686,27	2270046,73
н94(3)	479685,09	2270041,72
н97(4)	479661,37	2269952,01
н98(4)	479659,49	2269951,72

ИНВ. № ПОЛГ. ПОДПИСЬ И ДАТА ВЗДМ. ИНВ. №


						6/2022-ПМТ			
Изм.	Колу	Лист	№док.	Подпись	Дата	Уличное газоснабжение Республика Татарстан, Елабужский муниципальный район, Татарско-Дюм-Дюмское сельское поселение, д. Айталан	Стадия	Лист	Листов
Разраб.		Костина И.А.			26.12		ПД	13	
Пров.		Костина И.А.			26.12		АО «БТИ РТ»		
Нач.отд.		Мингалимова Г.Г.			26.12				

ПРОЕКТ МЕЖЕВАНИЯ ТЕРРИТОРИИ

Наименование точки	X (м)	Y (м)
н99(4)	479659,56	2269943,66
н20(4)	479659,80	2269947,22
н97(4)	479661,37	2269952,01
н52(5)	479583,62	2269923,32
н100(5)	479584,12	2269916,86
н101(5)	479584,15	2269924,49
н52(5)	479583,62	2269923,32
н102(6)	479584,21	2269935,91
н103(6)	479584,34	2269964,54
н104(6)	479576,34	2269964,64
н105(6)	479576,23	2269941,54
н44(6)	479578,36	2269939,84
н43(6)	479581,94	2269930,90
н102(6)	479584,21	2269935,91

ИНВ. № ПОЛЛ. ПОДПИСЬ И ДАТА ВЗАМ. ИНВ. №

						6/2022-ПМТ		
Изм.	Колу	Лист	№док.	Подпись	Дата			
Разраб.		Костина И.А.			26.12	Уличное газоснабжение Республика Татарстан, Елабужский муниципальный район, Татарско-Дюм-Дюмское сельское поселение, д. Айталан		
Пров.		Костина И.А.			26.12			
Нач.отд.		Мингалимова Г.Г.			26.12			
						Стадия	Лист	Листов
						ПД	14	
						АО «БТИ РТ»		

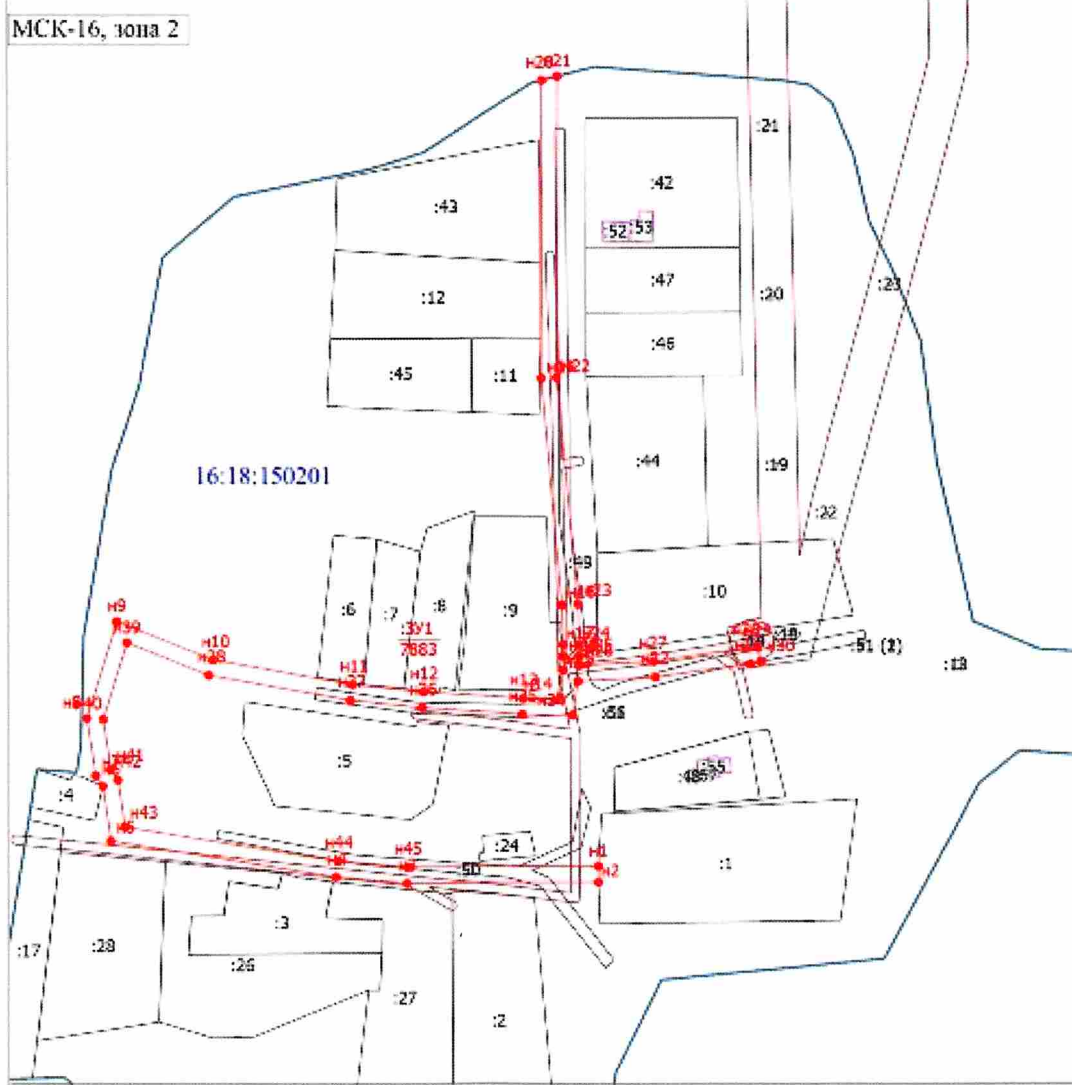


ПРОЕКТ МЕЖЕВАНИЯ ТЕРРИТОРИИ

2. Проект межевания территории. Графическая часть

ЧЕРТЕЖ ПРОЕКТА МЕЖЕВАНИЯ ТЕРРИТОРИИ


Общая полоса отвода



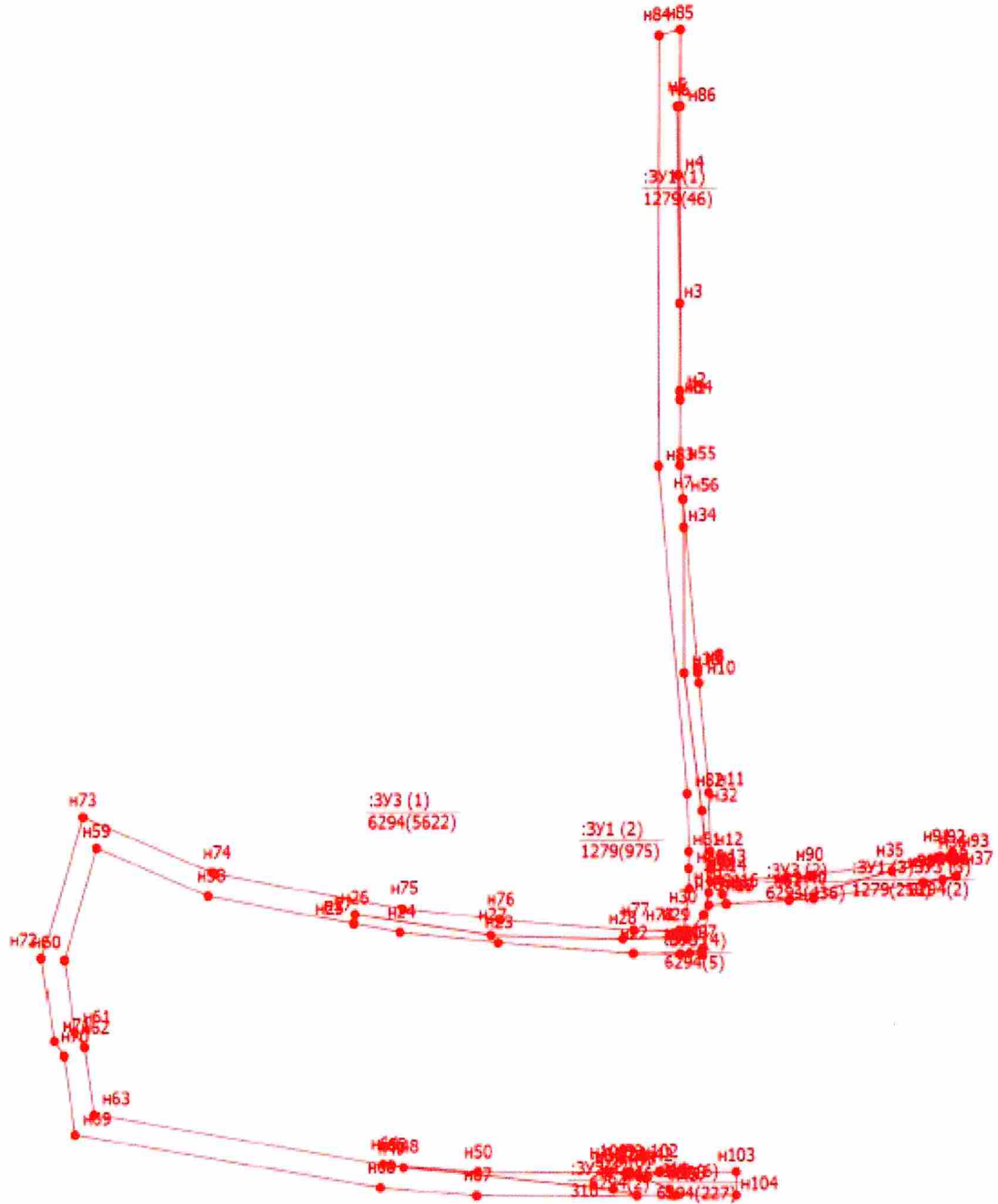
- Условные обозначения
- Часть границы, местонахождение которой определено при выполнении кластерных работ
 - n1 - Обозначение новой характерной точки
 - :1 - Катастровый номер земельного участка
 - Часть границы, сведения ЕИРП в которой позволяют однозначно определить ее положение на местности
 - Граница кадастрового квартала
 - Граница населенного пункта
 - Граница зоны с особыми условиями
 - Характерная точка границы земельного участка, сведения о которой существуют в ЕИРП, местонахождение которой определено при кластерных работах (новая характерная точка)
 - 16:18:150201 - Номер кадастрового квартала

ИНВ. ЛИС ПОДЛ. ПОДПИСЬ И ДАТА ВЗАМ. ИНВ. ЛИС

6/2022-ПМТ								
Изм.	Колу	Лист	№ док.	Подпись	Дата			
Разраб.		Костина И.А.		<i>Костина И.А.</i>	26.12			
Пров.		Костина И.А.		<i>Костина И.А.</i>	26.12			
Нач.отд.		Мингалимова Г.Г.		<i>Мингалимова Г.Г.</i>	26.12			
Уличное газоснабжение Республика Татарстан, Елабужский муниципальный район, Татарско-Дюм-Дюмекое сельское поселение, д. Айталан						Стадия	Лист	Листов
						ПД	15	
АО «БТИ РТ»								



ПРОЕКТ МЕЖЕВАНИЯ ТЕРРИТОРИИ ЧЕРТЕЖ ПРОЕКТА МЕЖЕВАНИЯ ТЕРРИТОРИИ



Масштаб 1:2200

Условные обозначения

- Часть границы, местоположение которой определено при выполнении кадастровых работ
- n1 - Обозначение новой характерной точки
- - Характерная точка границы земельного участка, сведения о которой отсутствуют в ЕГРН, местоположение которой определено при кадастровых работах (новая характерная точка)

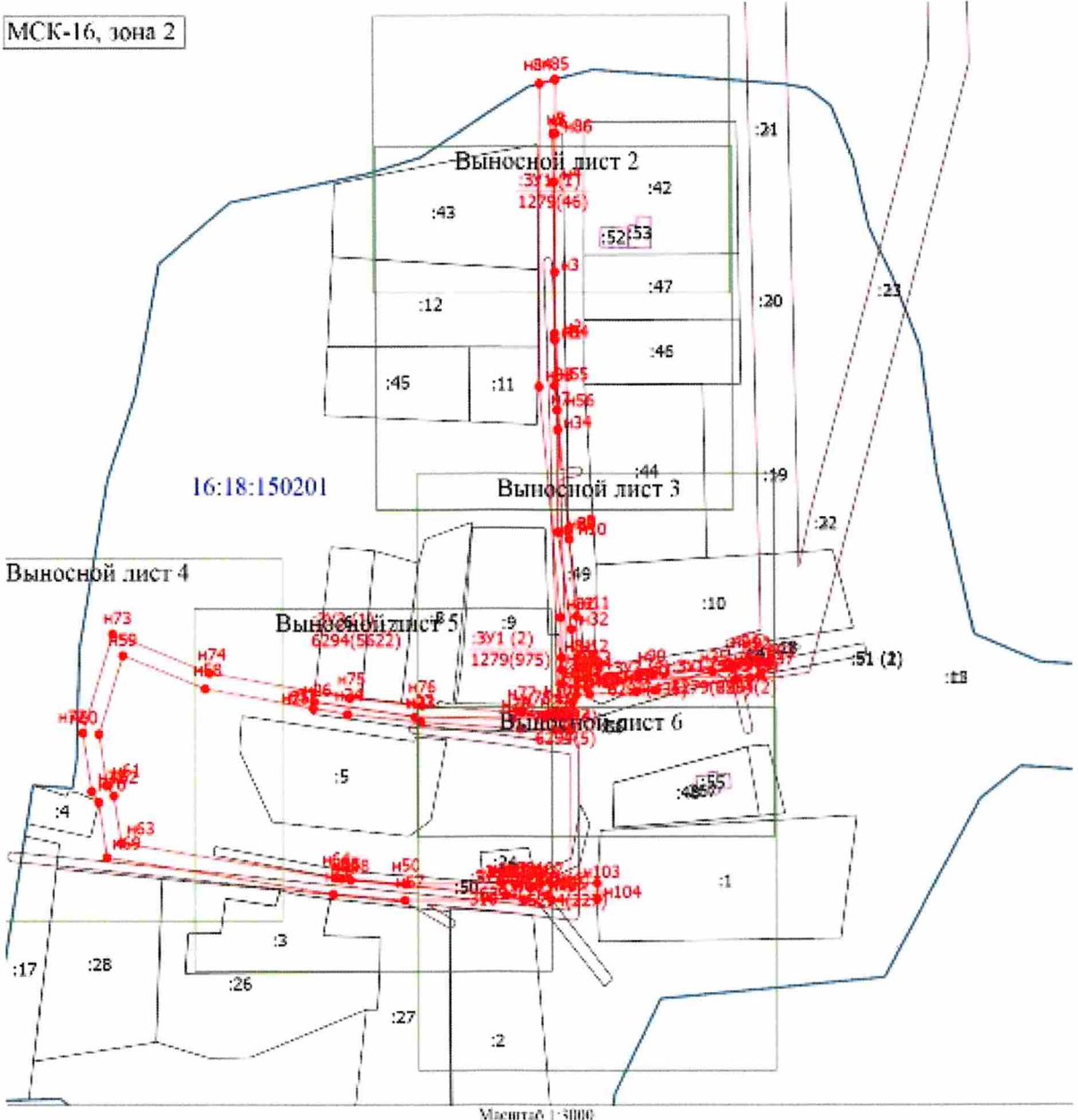
ИИНВ. № ПОДЛ.	ПОДПИСЬ И ДАТА
ВЗАМ. ИИНВ. №	ПОДПИСЬ И ДАТА

6/2022-ПМТ					
Изм.	Колу	Лист	№ док.	Подпись	Дата
Разраб.		Костина И.А.		<i>Костина И.А.</i>	26.12
Пров.		Костина И.А.		<i>Костина И.А.</i>	26.12
Нач.отд.		Мингалимова Г.Г.		<i>Мингалимова Г.Г.</i>	26.12
Уличное газоснабжение Республика Татарстан, Елабужский муниципальный район, Татарско-Дюм-Дюмское сельское поселение, д. Айталан					
Стадия		Лист	Листов		
ПД		16			
АО «БТИ РТ»					

ПРОЕКТ МЕЖЕВАНИЯ ТЕРРИТОРИИ

ЧЕРТЕЖ ПРОЕКТА МЕЖЕВАНИЯ ТЕРРИТОРИИ

МСК-16, зона 2




Масштаб 1:8000

- Условные обозначения
- - Часть границы, местоположение которой определено при выполнении кадастровых работ
 - n1 - Обозначение новой характерной точки
 - :1 - Кадастровый номер земельного участка
 - - Часть границы, сведения ЕПРН о которой позволяют однозначно определить ее положение на местности
 - - Граница кадастрового квартала
 - - Граница населенного пункта
 - - Граница зоны с особыми условиями
 - - Характерная точка границы земельного участка, сведения о которой олеутствуют в ЕПРН, местоположение которой определено при кадастровых работах (новая характерная точка)
 - 16:18:150201 - Номер кадастрового квартала

ИНВ. № ПОДЛ. ПОДПИСЬ И ДАТА БУХГАЛ. ИНВ. №

6/2022-ПМТ

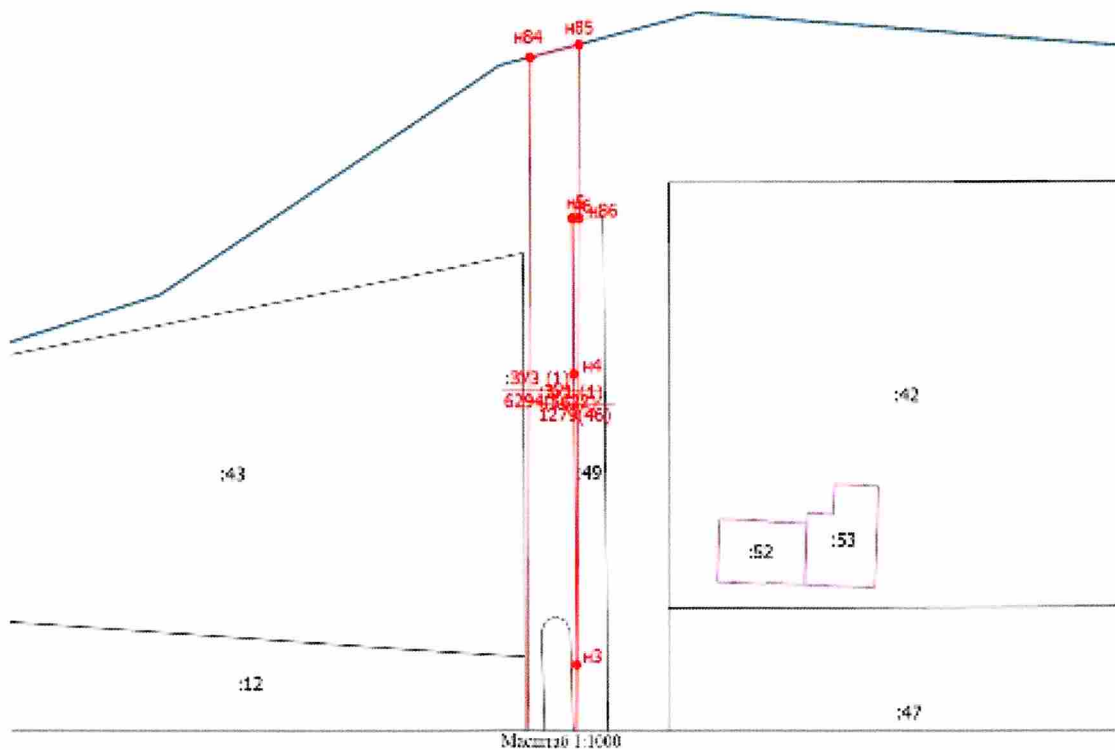
Изм.	Колу	Лист	№док.	Подпись	Дата	Уличное газоснабжение Республика Татарстан, Елабужский муниципальный район, Татарско-Дюм-Дюмское сельское поселение, д. Айталан	Стадия	Лист	Листов
Разраб.		Костина И.А.		<i>Костина И.А.</i>	26.12		ПД	17	
Пров.		Костина И.А.		<i>Костина И.А.</i>	26.12		АО «БТИ РТ»		
Нач.отд.		Мингалимова Г.Г.		<i>Мингалимова Г.Г.</i>	26.12				



ПРОЕКТ МЕЖЕВАНИЯ ТЕРРИТОРИИ ЧЕРТЕЖ ПРОЕКТА МЕЖЕВАНИЯ ТЕРРИТОРИИ

Выносной лист 1

МСК-16, зона 2



Условные обозначения


- - Часть границы, местоположение которой определено при выполнении кадастровых работ
- H1 - Обозначения иной характерной точки
- :12 - Кадастровый номер земельного участка
- - Часть границы, сведения ЕИРП в которой позволяют однозначно определить ее положение на местности
- - Границы кадастрового квартала
- - Границы населенного пункта
- - Границы зоны с особыми условиями
- - Характерная точка границы земельного участка, сведения о которой отсутствуют в ЕИРП, местоположение которой определено при кадастровых работах (иная характерная точка)
- 16:18:150201 - Номер кадастрового квартала

ИНВ. ЛУЧ ПОДЛ. ПОЛПИСЬ И ДАТА

БЗМЛ. ИНВ. ЛУЧ

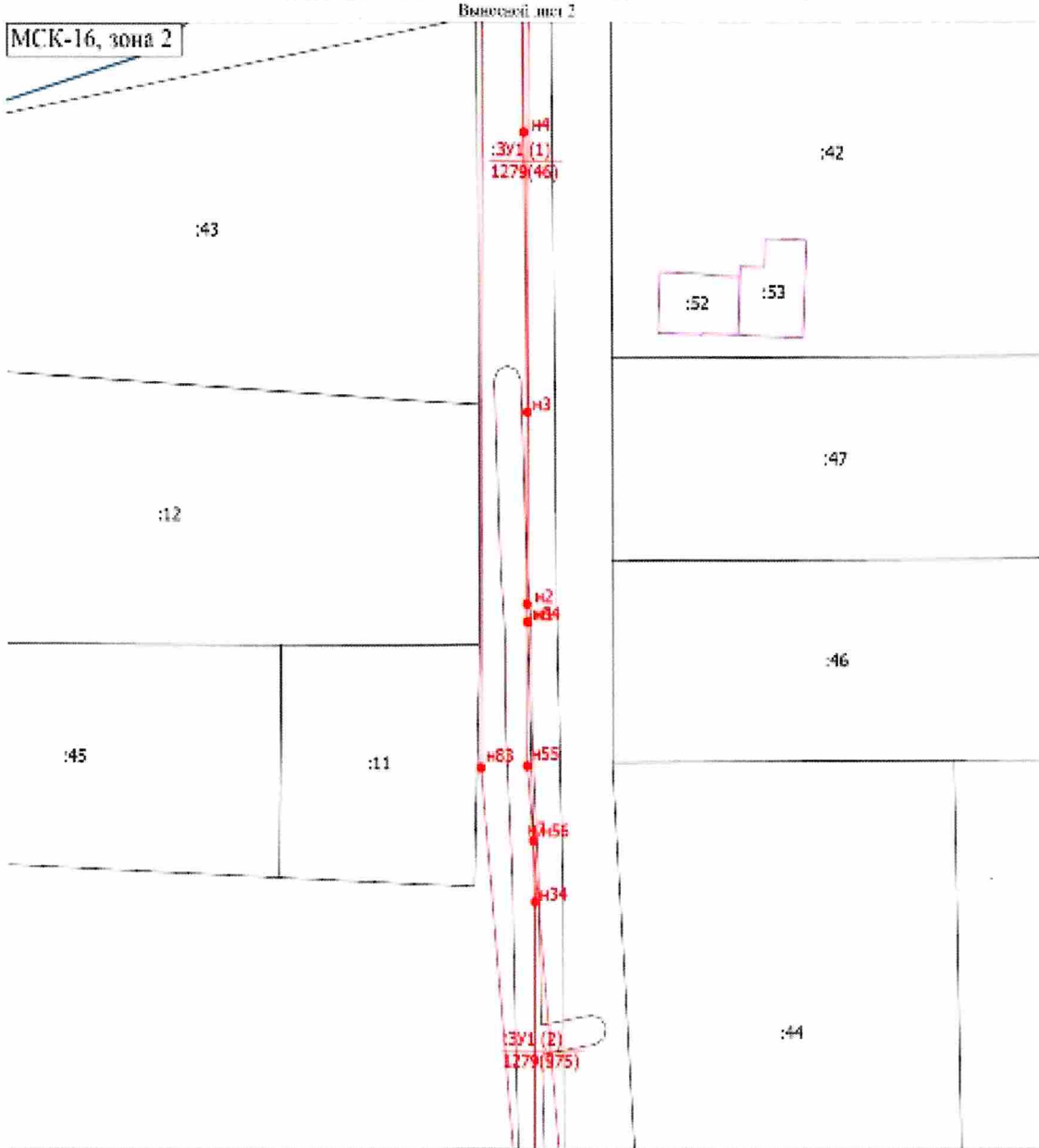
6/2022-ПМТ

Изм.	Колу	Лист	№ док.	Подпись	Дата	Уличное газоснабжение Республика Татарстан, Елабужский муниципальный район, Татарско-Дюм-Дюмское сельское поселение, д. Айталан	Стадия	Лист	Листов
Разраб.		Костина И.А.		<i>Ирина Костина</i>	26.12		АО «БТИ РТ»	ПД	18
Пров.		Костина И.А.		<i>Ирина Костина</i>	26.12				
Нач.отд.		Мингалимова Г.Г.		<i>Галина Мингалимова</i>	26.12				



ПРОЕКТ МЕЖЕВАНИЯ ТЕРРИТОРИИ

ЧЕРТЕЖ ПРОЕКТА МЕЖЕВАНИЯ ТЕРРИТОРИИ



Условные обозначения

- Часть границы, местонахождение которой устанавливается при выполнении кадастровых работ
- H1** - Обозначение новой характерной точки
- :11** - Кадастровый номер земельного участка
- Часть границы, сведения ЕИРП в которой позволяют однозначно определить ее положение за выделом
- Граница кадастрового квартала
- Граница населенного пункта
- Граница зоны с особыми условиями
- Характерная точка границы земельного участка, сведения о которой поступают в ЕИРП, местонахождение которой определено при кадастровых работах (иногда характерная точка)
- 16:18:150201** - Номер кадастрового квартала

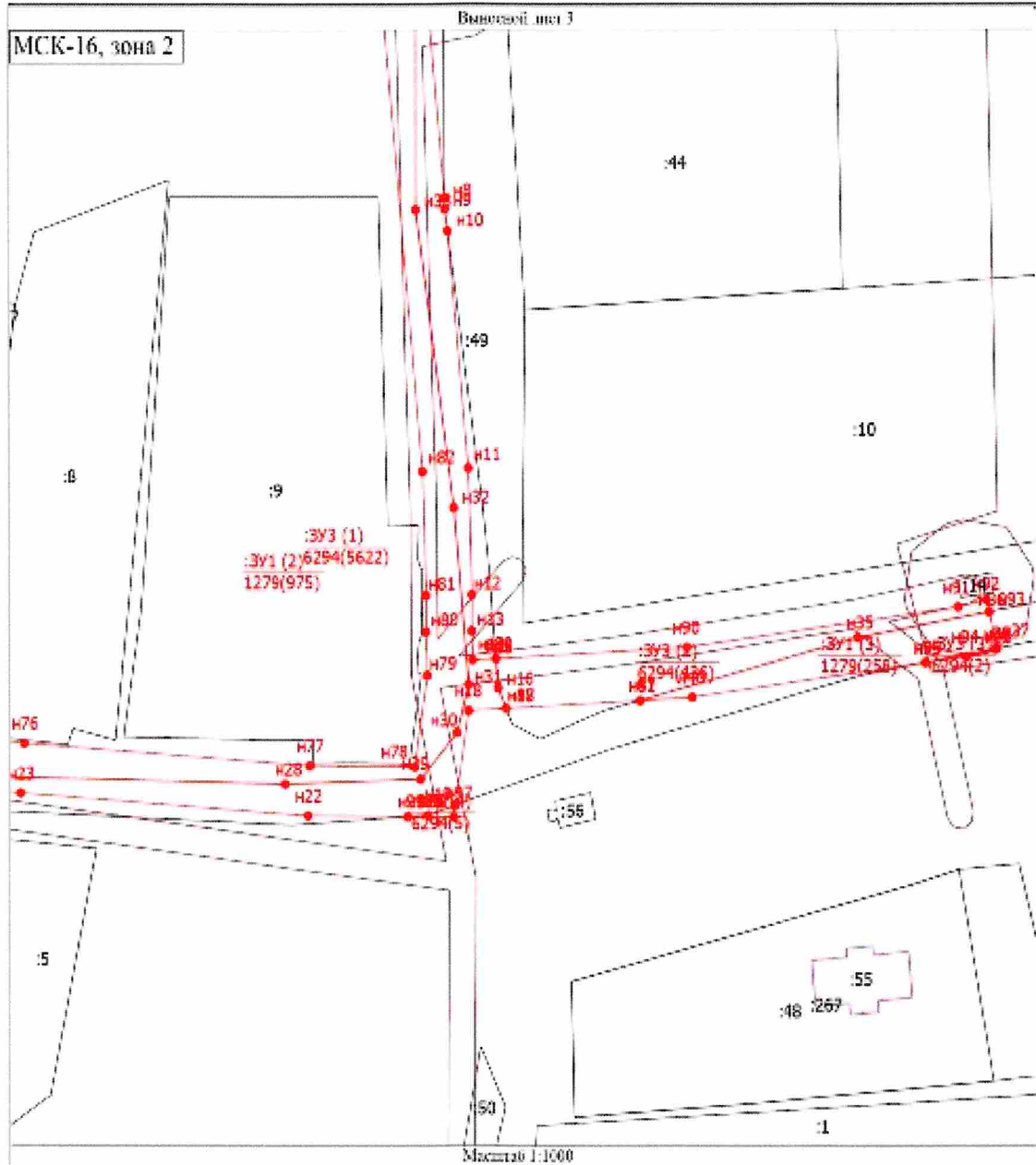
ИНВ. ЛИС ПОДЛ. ПОДПИСЬ И ДАТА ВЗАМ. ИНВ. ЛИС

6/2022-ПМТ

Изм.	Колу	Лист	№доку.	Подпись	Дата	Уличное газоснабжение Республика Татарстан, Елабужский муниципальный район, Татарско-Дюм-Дюмское сельское поселение, д. Айталан	Стадия	Лист	Листов
Разраб.		Костина И.А.			26.12		ПД	19	
Пров.		Костина И.А.			26.12	АО «БТИ РТ»			
Нач.отд.		Мингалимова Г.Г.			26.12				

ПРОЕКТ МЕЖЕВАНИЯ ТЕРРИТОРИИ

ЧЕРТЕЖ ПРОЕКТА МЕЖЕВАНИЯ ТЕРРИТОРИИ



Условные обозначения

- Часть границы, местонахождение которой определено при выполнении кадастровых работ
- H1 - Обозначение новой характерной точки
- :1 - Кадастровый номер земельного участка
- Часть границы, сведения ЕПРН в которой невозможно однозначно определить ее положение на местности
- Граница кадастрового квартала
- Граница населенного пункта
- Граница зоны с особыми условиями
- - Характерная точка границы земельного участка, сведения о которой отсутствуют в ЕПРН, местонахождение которой определено при кадастровых работах (новая характерная точка)
- 16:18:150201 - Номер кадастрового квартала


ИПНВ, № ПОДЛ., ПОДПИСЬ И ДАТА, ВЗАМ. ИПНВ, №

Изм.	Колу	Лист	№ док.	Подпись	Дата
Разраб.		Костина И.А.		<i>Костина И.А.</i>	26.12
Пров.		Костина И.А.		<i>Костина И.А.</i>	26.12
Нач.отд.		Мингалимова Г.Г.		<i>Мингалимова Г.Г.</i>	26.12

6/2022-ПМТ

Уличное газоснабжение
Республика Татарстан,
Елабужский
муниципальный район,
Татарско-Дюм-Дюмское
сельское поселение, д.
Айталан

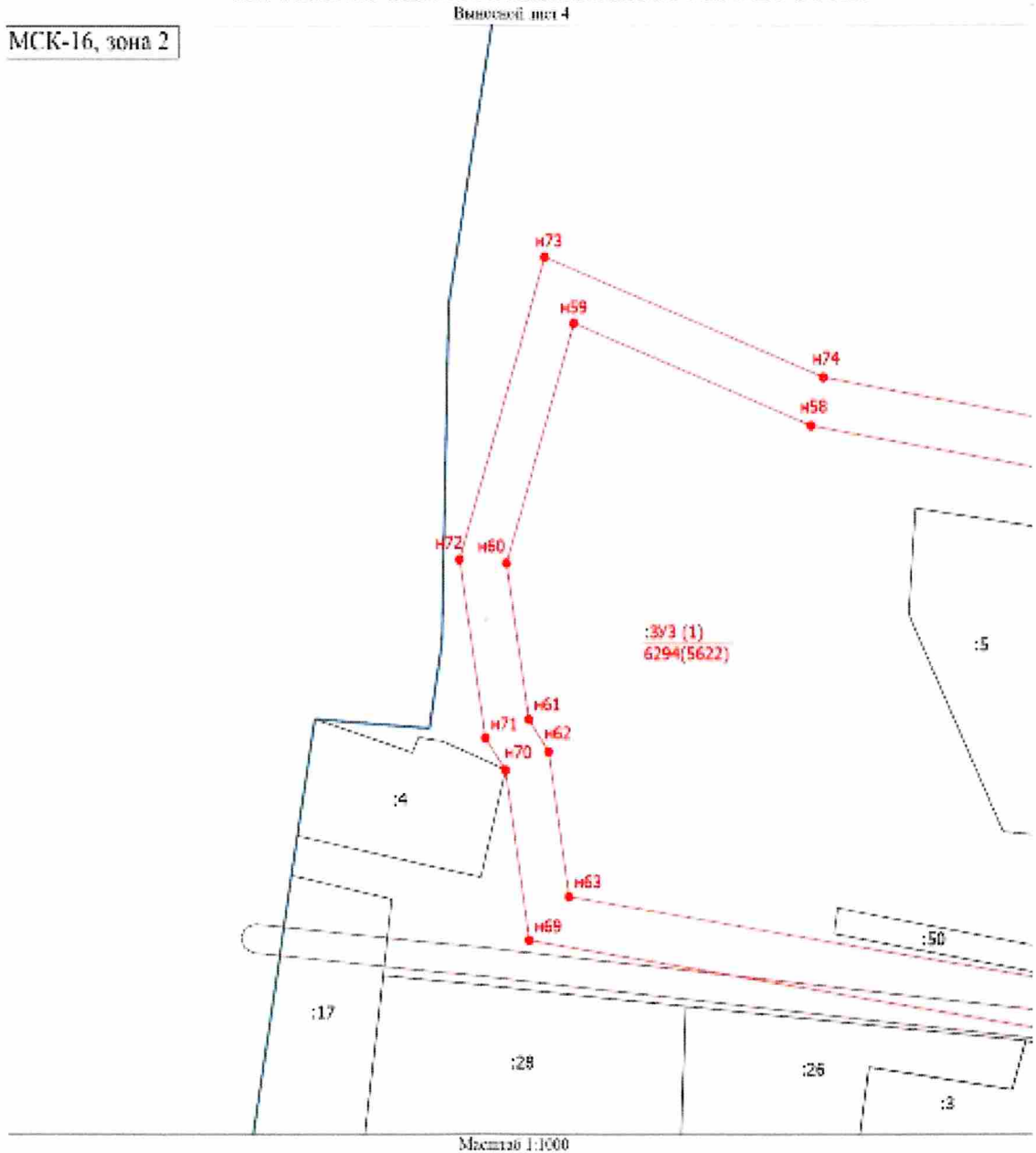
Стадия	Лист	Листов
ПД	20	
АО «БТИ РТ»		



ПРОЕКТ МЕЖЕВАНИЯ ТЕРРИТОРИИ

ЧЕРТЕЖ ПРОЕКТА МЕЖЕВАНИЯ ТЕРРИТОРИИ

МСК-16, зона 2




Условные обозначения

- Часть границы, местоположение которой определено при выполнении кадастровых работ
- n1 - Обозначение новой характерной точки
- :17 - Кадастровый номер земельного участка
- Часть границы, сведения ЕПРН в которой позволяют однозначно определить ее положение на местности
- Граница кадастрового квартала
- Граница населенного пункта
- Граница зоны с особыми условиями
- Характерная точка границы земельного участка, сведения с которой отсутствуют в ЕПРН, местоположение которой определено при кадастровых работах (новая характерная точка)
- 16:18:150201 - Номер кадастрового квартала

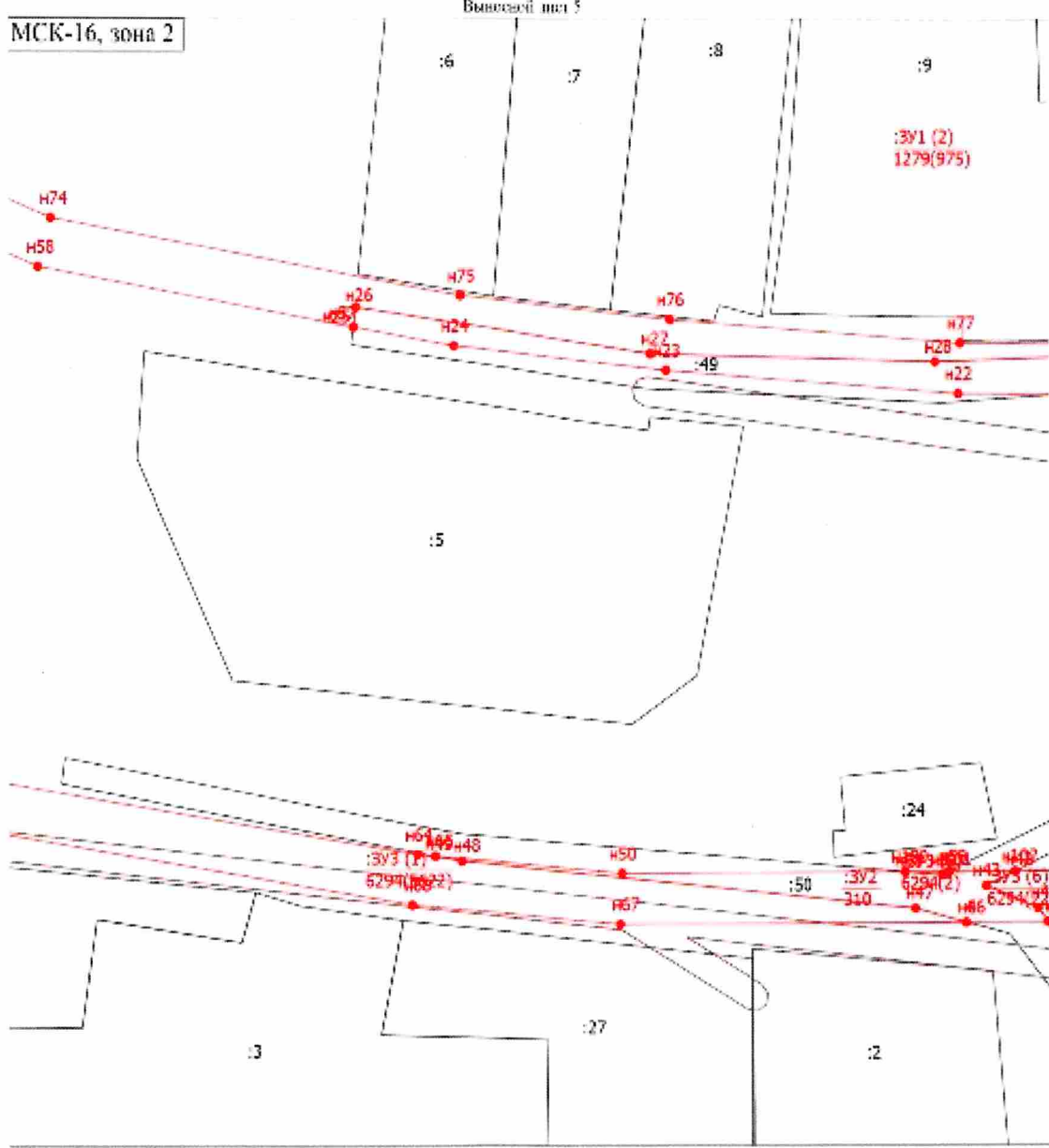
ИМН. № ПОДЛ. ПОДПИСЬ И ДАТА БЗАМ. ИМН. №

						6/2022-ПМТ			
Изм.	Колу	Лист	№ док.	Подпись	Дата	Уличное газоснабжение Республика Татарстан, Елабужский муниципальный район, Татарско-Дюм-Дюмское сельское поселение, д. Айталан	Стадия	Лист	Листов
Разраб.		Костина И.А.			26.12		ПД	21	
Пров.		Костина И.А.			26.12		АО «БТИ РТ»		
Нач.отд.		Мингалимова Г.Р.			26.12				



ПРОЕКТ МЕЖЕВАНИЯ ТЕРРИТОРИИ

ЧЕРТЕЖ ПРОЕКТА МЕЖЕВАНИЯ ТЕРРИТОРИИ




Масштаб 1:1000

Условные обозначения

- Часть границы, местоположение которой определено при выполнении кадастровых работ
- n1** - Обозначение новой характерной точки
- n2** - Кадастровый номер земельного участка
- Часть границы, сведения ЕГРН о которой позволяют однозначно определить ее положение на местности
- Граница кадастрового квартала
- Граница населенного пункта
- Граница зоны с особыми условиями
- Характерная точка границы земельного участка, сведения о которой отсутствуют в ЕГРН, местоположение которой определено при кадастровых работах (новая характерная точка)
- 16:18:150201** - Номер кадастрового квартала

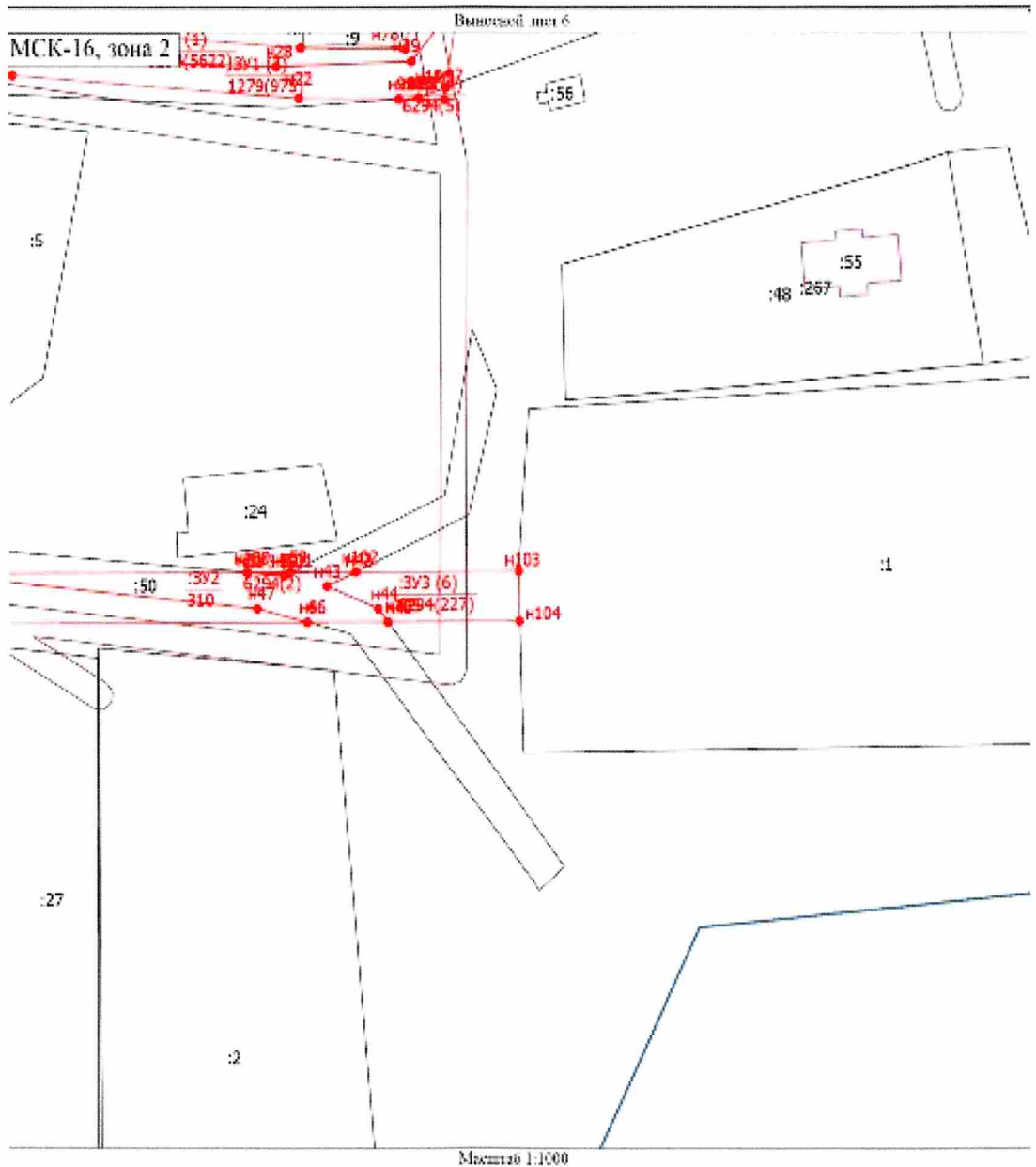
ИНВ. № ПОДЛ. ПОДПИСЬ И ДАТА ИМВ. ИНВ. №

						6/2022-ПМТ			
Изм.	Колу	Лист	№ док.	Подпись	Дата	Уличное газоснабжение Республика Татарстан, Елабужский муниципальный район, Татарско-Дюм-Дюмское сельское поселение, д. Айталан	Стадия	Лист	Листов
Разраб.		Костина И.А.			26.12		ПД	22	
Пров.		Костина И.А.			26.12		АО «БТИ РТ»		
Нач.отд.		Мингалимова Г.Г.			26.12				



ПРОЕКТ МЕЖЕВАНИЯ ТЕРРИТОРИИ


ЧЕРТЕЖ ПРОЕКТА МЕЖЕВАНИЯ ТЕРРИТОРИИ



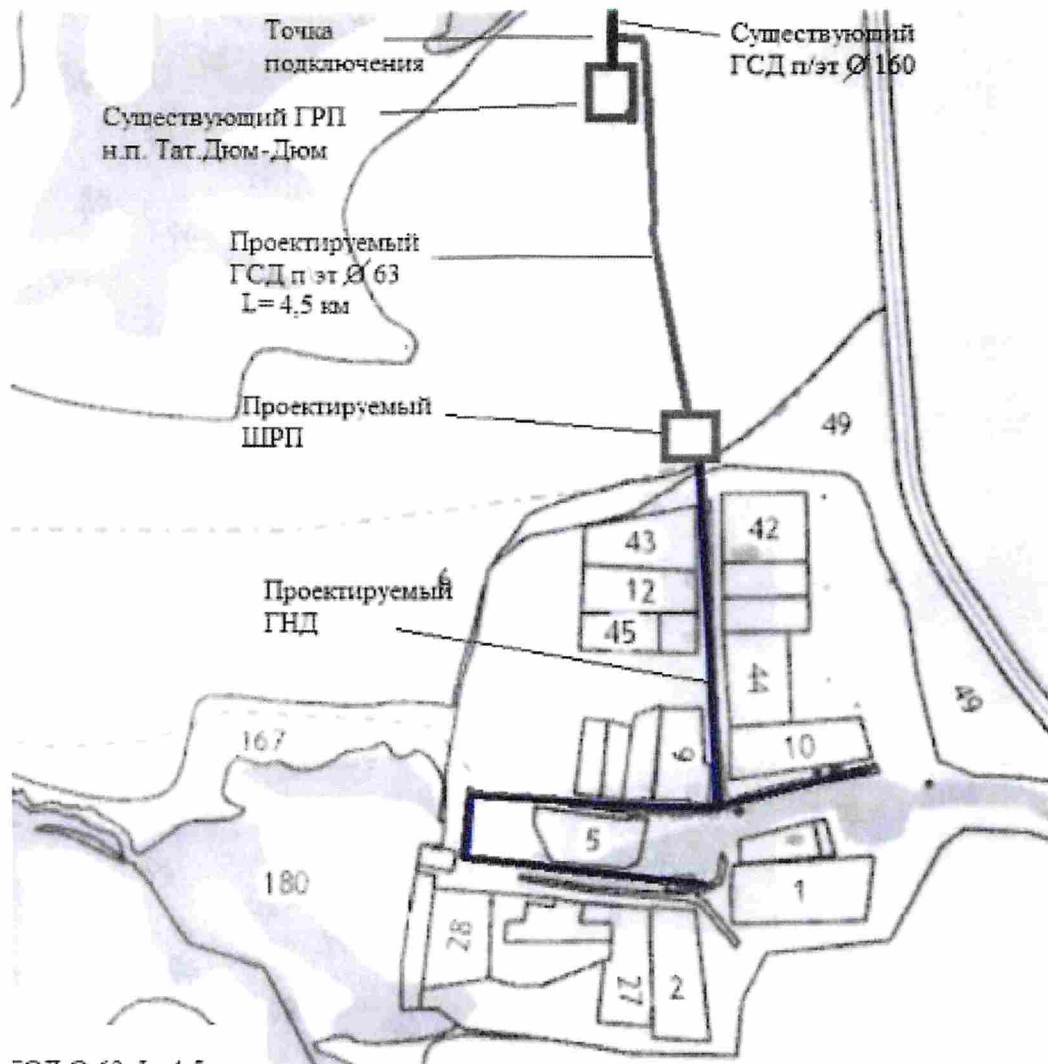
- Условные обозначения
- Часть границы, местонахождение которой определено при выполнении кадастровых работ
 - H1 - Обозначение новой характерной точки
 - :1 - Кадастровый номер земельного участка
 - Часть границы, сведения ЕИРН в которой невозможно однозначно определить ее положение на местности
 - Граница кадастрового квартала
 - Граница населенного пункта
 - Граница зоны с особыми условиями
 - - Характерная точка границы земельного участка, сведения о которой отсутствуют в ЕИРН, местонахождение которой определено при кадастровых работах (полюс характерная точка)
 - 16:18:150201 - Номер кадастрового квартала

ИНВ. № ПОЛД. ПОДПИСЬ И ДАТА ИЗМ. ИНВ. №

6/2022-ПМТ					
Изм.	Колу	Лист	№ док.	Подпись	Дата
Разраб.		Костина И.А.		<i>[Signature]</i>	26.12
Пров.		Костина И.А.		<i>[Signature]</i>	26.12
Нач.отд.		Мингалимова Г.Г.		<i>[Signature]</i>	26.12
Уличное газоснабжение Республика Татарстан, Елабужский муниципальный район, Татарско-Дюм-Дюмское сельское поселение, д. Айталан					
		Стадия	Лист	Листов	
		ПД	23		
АО «БТИ РТ»					



**ПРОЕКТ МЕЖЕВАНИЯ ТЕРРИТОРИИ
ЧЕРТЕЖ ПРОЕКТА МЕЖЕВАНИЯ ТЕРРИТОРИИ**



Примечание: Использован ситуационная схема земельных участков планируемых к строительству газовых сетей для газификации объекта Елабужский муниципальный район РТ д. Айталан.

ИНВ. № ПОЛЛ.	ПОДПИСЬ И ДАТА	БЗМ. ИНВ. №

6/2022-ПМТ					
Изм.	Колу	Лист	№ док.	Подпись	Дата
Разраб.		Костина И.А.		<i>Костина И.А.</i>	26.12
Пров.		Костина И.А.		<i>Костина И.А.</i>	26.12
Нач.отд.		Мингалимова Г.Р.		<i>Мингалимова Г.Р.</i>	26.12
Уличное газоснабжение Республика Татарстан, Елабужский муниципальный район, Татарско-Дюм-Дюмское сельское поселение, д. Айталан					
Стадия		Лист	Листов		
ПД		24			
АО «БТИ РТ»					

