



ПОСТАНОВЛЕНИЕ

30.01.2023

КАРАР

93

Об утверждении проекта межевания территории для размещения линейного объекта: «Ответвление газопровода к 40 земельным участкам по ул. Береговая в селе Бессониha Елабужского муниципального района Республики Татарстан»

В соответствии со статьями 45 Градостроительного кодекса Российской Федерации, статьями 15 Федерального закона от 16 октября 2003 г. №131-ФЗ «Об общих принципах организации местного самоуправления в Российской Федерации, в целях устойчивого развития территории Елабужского муниципального района, выделения элементов планировочной структуры, установления границ земельных участков, предназначенных для строительства и размещения линейных объектов», Исполнительный комитет Елабужского муниципального района

ПОСТАНОВЛЯЕТ:

1. Утвердить проект межевания территории для размещения линейного объекта: «Ответвление газопровода к 40 земельным участкам по ул. Береговая в селе Бессониha Елабужского муниципального района Республики Татарстан»
2. Настоящее постановление подлежит официальному опубликованию.
3. Контроль за исполнением настоящего постановления оставляю за собой.

И.о. руководителя

A handwritten signature in black ink, appearing to read 'R.A. Musaev'.

Р.А. Мусаев

ПРОЕКТ МЕЖЕВАНИЯ ТЕРРИТОРИИ

1. Проекта межевания территории. Текстовая часть.

Содержание раздела

№ п/п	Наименование	Стр.	Примеч.
1	2	3	4
	Титульный лист		
	Состав Проекта	2	
	Содержание Проекта	3	
	Текстовая часть:		
	Введение	4	
	Анализ существующего положения.	5	
	Исходные данные для проектирования.	5	
	Опорно-межевая сеть на территории	5	
	Проектное решение.	6	
	Таблица координат поворотных точек сформированных земельных участков	7-18	
	Графическая часть:		
	Чертеж проекта межевания	19-29	
	Приложения	30-34	

ИНВ. № ПОЛЛ.	
ПОДПИСЬ И ДАТА	
ВЗДАМ. ИНВ. №	

						2/2022-ПМТ			
Изм.	Колу	Лист	№ док.	Подпись	Дата				
Разраб.		Костина И.А.			19.12	Уличное газоснабжение Республика Татарстан, Елабужский муниципальный район, Яковлевское сельское поселение, с. Бессониha	Стадия	Лист	Листов
Пров.		Костина И.А.			19.12		ПД	3	
Нач.отд.		Мингалимова Г.Г.			19.12		АО «БТИ РТ»		

ПРОЕКТ МЕЖЕВАНИЯ ТЕРРИТОРИИ

Введение

Проект межевания территории, предусматривающий размещение линейного объекта - «Ответвление газопровода к 40 земельным участкам н.п. Бессониha Елабужского муниципального района Республики Татарстан»

Подготовка проекта межевания территории осуществлен на основании проведенных геодезических замеров в местной системе координат (МСК-16).

Подготовка документации по межеванию территории, предусматривающего размещение линейного объекта, осуществляется в целях обеспечения устойчивого развития территорий, установления границ земельных участков, предназначенных для строительства и размещения линейных объектов.

Подготовка документации по межеванию территории осуществляется на основании документов территориального планирования, правил землепользования и застройки Яковлевского сельского поселения Елабужского муниципального района Республики Татарстан.

Целью разработки проекта межевания линейного объекта является определение местоположения границ образуемых земельных участков для размещения линейных объектов.

ИНВ. № ПОЛЛ.	ПОДПИСЬ И ДАТА	ВЗЯМ. ИНВ. №
--------------	----------------	--------------

2/2022-ПМТ									
Изм.	Колу	Лист	№док.	Подпись	Дата		Стадия	Лист	Листов
Разраб.		Костина И.А.			19.12	Уличное газоснабжение Республика Татарстан, Елабужский муниципальный район, Яковлевское сельское поселение, с. Бессониha	ПД	4	
Пров.		Костина И.А.			19.12				
Нач.отд.		Мингалимова Г.Г.			19.12				
						АО «БТИ РТ»			

ПРОЕКТ МЕЖЕВАНИЯ ТЕРРИТОРИИ

1. Анализ существующего положения.

В административном отношении, планируемые к строительству газовые сети для газификации объекта, располагаются в селе Бессониha Яковлевского сельского поселения Елабужского муниципального района Республики Татарстан вдоль основной улицы Береговая.

В соответствии с утвержденными Правилами землепользования и застройки Яковлевского сельского поселения Елабужского муниципального района Республики Татарстан, территория проектирования сетей расположена в территориальной зоне Ж1- Зона индивидуальной усадебной жилой застройки и зоне СХ-1 — Зона размещения объектов агропромышленного комплекса и объектов обслуживания агропромышленного комплекса.

Рассматриваемая территория расположена в кадастровых кварталах 16:18:070201, 16:18:070901 и 16:18:070701, на земельных участках 16:18:000000:259 и 16:18:070901:91.

Проектируемые сети проходят по незастроенной территории, по кадастровому кварталу 16:18:070201 (категория земель - «земли населенных пунктов»), по земельному участку 16:18:000000:259 (категория земель - «земли сельскохозяйственного назначения»), по земельному участку 16:18:070901:91 (категория земель - «земли сельскохозяйственного назначения»).

2. Исходные данные для проектирования

Кадастровый план территории;

Правила землепользования и застройки Исполнительного комитета Яковлевского сельского поселения Елабужского муниципального района Республики Татарстан;

Ситуационная схема планируемых к строительству газовых сетей для газификации объекта Елабужского муниципального района РТ с. Бессониha.

3. Опорно-межевая сеть на территории проектирования

ИНВ. № ПОЛН.	ПОЛН. ИЛИ ЧАСТ.	ПОДПИСЬ И ДАТА	БЭЗМ. ИНВ. №	2/2022-ПМТ							
				Изм.	Колу	Лист	№ док.	Подпись	Дата		
				Разраб.	Костина И.А.		19.12	Уличное газоснабжение Республика Татарстан, Елабужский муниципальный район, Яковлевское сельское поселение, с. Бессониha	Стадия	Лист	Листов
				Пров.	Костина И.А.		19.12		ПД	5	
				Нач.отд.	Мингалимова Г.Г.		19.12		АО «БТИ РТ»		

ПРОЕКТ МЕЖЕВАНИЯ ТЕРРИТОРИИ

На территории проектирования существует установленная система геодезической сети специального назначения для определения координат точек земной поверхности с использованием спутникового оборудования.

Система координат – МСК-16.

Действующая система геодезической сети удовлетворяет требованиям выполнения землеустроительных работ для установления границ земельных участков на местности.

4. Проектное решение

Проект межевания территории выполнен для строительства газовых сетей для газификации объекта Елабужский муниципальный район РТ с. Бессониha.

Проектом межевания определяются площадь и границы образуемых земельных участков и их частей под строительство линейного объекта. Проектом предлагается образовать один земельный участок под строительство линейного объекта.

Проект межевания выполняется с учетом сохранения границ ранее образованных земельных участков, зарегистрированных в ЕГРН в системе координат МСК-16.

Перечень земельных участков

Таблица 1 Общая полоса отвода

Кадастровый номер земельного участка или кадастрового квартала	Площадь, кв.м.
16:18:070201, 16:18:000000:259, 16:18:0709001:91	17758 +/-1166

ИНВ. № ПОЛД.	ПОДПИСЬ И ДАТА	БЗДМ. ИНВ. №	2/2022-ПМТ							
			Изм.	Колу	Лист	№док.	Подпись	Дата		
ИНВ. № ПОЛД.	ПОДПИСЬ И ДАТА	БЗДМ. ИНВ. №	Разраб.	Костина И.А.		19.12	Уличное газоснабжение Республика Татарстан, Елабужский муниципальный район, Яковлевское сельское поселение, с. Бессониha	Стадия	Лист	Листов
			Пров.	Костина И.А.		19.12		ПД	6	
			Нач.отд.	Мингалимова Г.Г.		19.12		АО «БТИ РТ»		

ПРОЕКТ МЕЖЕВАНИЯ ТЕРРИТОРИИ

Общая длина полосы испрашиваемых земельных участков для строительства проектируемых сетей 1087 м.

Ширина полосы испрашиваемых земельных участков для строительства проектируемых сетей 8-19 м.

Таблица 2 Перечень земельных участков

Кадастровый номер земельного участка или кадастровый квартал	Адрес земельного участка	Площадь, кв.м.
16:18:070901:91	Республика Татарстан, Елабужский муниципальный район, Яковлевское сельское поселение	239+/-135
16:18:000000:259 (единое землепользование)	Республика Татарстан, Елабужский муниципальный район, Яковлевское сельское поселение	1380+/-325
16:18:070201	Республика Татарстан, Елабужский муниципальный район, Яковлевское сельское поселени, с.Бессониха	16139+/-44

Таблица 3 Координаты поворотных точек общей полосы отвода:

Площадь полигона - 17758 кв.м.

Наименование точки	X (м)	Y (м)
н1	467089.97	2264218.44
н2	467080.55	2264221.82
н3	467037.94	2264213.32
н4	467021.66	2264178.38
н5	467007.94	2264147.28
н6	467005.34	2264133.69
н7	466990.80	2264106.14
н8	466988.97	2264101.43
н9	466982.39	2264090.44

ИНВ. № ПОЛС. ПОДПИСЬ И ПЕЧАТЪ

2/2022-ПМТ					
Изм.	Колу	Лист	№док.	Подпись	Дата
Разраб.		Костина И.А.			19.12
Пров.		Костина И.А.			19.12
Нач.отд.		Мингалимова Г.Г.			19.12
Уличное газоснабжение Республика Татарстан, Елабужский муниципальный район, Яковлевское сельское поселение, с. Бессониха					
Стадия		Лист	Листов		
ПД		7			
АО «БТИ РТ»					

ПРОЕКТ МЕЖЕВАНИЯ ТЕРРИТОРИИ

н10	466970.93	2264071.28
н11	466955.91	2264036.07
н12	466946.04	2264012.55

Наименование точки	X (м)	Y (м)
н13	466926.10	2263970.31
н14	466915.56	2263947.93
н15	466904.33	2263921.17
н16	466896.39	2263903.15
н17	466888.67	2263884.33
н18	466868.43	2263844.89
н19	466862.38	2263828.07
н20	466853.72	2263810.01
н21	466843.14	2263788.45
н22	466832.72	2263767.32
н23	466837.16	2263765.51
н24	466829.55	2263746.87
н25	466826.15	2263748.46
н26	466817.57	2263728.43
н27	466817.56	2263728.24
н28	466806.53	2263710.18
н29	466809.85	2263708.43
н30	466798.61	2263689.18
н31	466798.12	2263688.00
н32	466793.12	2263678.17
н33	466794.83	2263676.79
н34	466791.57	2263670.62
н35	466792.44	2263669.82
н36	466785.86	2263655.57
н37	466782.83	2263657.21

ИНВ. № ПОЛЛ. _____

ПОДПИСЬ И ДАТА _____

ВЗАМ. ИНВ. № _____

						2/2022-ПМТ			
Изм.	Колу	Лист	№док.	Подпись	Дата	Уличное газоснабжение Республика Татарстан, Елабужский муниципальный район, Яковлевское сельское поселение, с. Бессониха	Стадия	Лист	Листов
Разраб.		Костина И.А.			19.12		ПД	8	
Пров.		Костина И.А.			19.12		АО «БТИ РТ»		
Нач.отд.		Мингалимова Г.Г.			19.12				

ПРОЕКТ МЕЖЕВАНИЯ ТЕРРИТОРИИ

н38	466771.33	2263635.81
н39	466768.02	2263628.52
н40	466757.84	2263606.17
н41	466755.41	2263600.09

Наименование точки	X (м)	Y (м)
н42	466744.32	2263576.13
н43	466735.96	2263557.80
н44	466722.28	2263527.74
н45	466724.22	2263526.29
н46	466709.77	2263499.78
н47	466570.49	2263320.44
н48	466553.99	2263296.96
н49	466560.31	2263292.07
н50	466565.79	2263288.06
н51	466579.62	2263307.98
н52	466739.24	2263504.25
н53	466795.02	2263624.71
н54	466806.77	2263649.30
н55	466818.67	2263675.52
н56	466821.47	2263684.11
н57	466828.23	2263698.58
н58	466832.91	2263710.50
н59	466842.55	2263732.71
н60	466844.98	2263731.73
н61	466856.03	2263755.80
н62	466865.63	2263778.55
н63	466876.32	2263803.64
н64	466874.14	2263804.74
н65	466886.37	2263829.96

ИНВ. № ПОЛН. ПОДПИСЬ И ЛЕГЕНДА БЭЗМ. ИНВ. №

						2/2022-ПМТ			
Изм.	Колу	Лист	№док.	Подпись	Дата	Уличное газоснабжение Республика Татарстан, Елабужский муниципальный район, Яковлевское сельское поселение, с. Бессониха	Стадия	Лист	Листов
Разраб.		Костина И.А.			19.12		ПД	9	
Пров.		Костина И.А.			19.12		АО «БТИ РТ»		
Нач.отд.		Мингалимова Г.Г.			19.12				

ПРОЕКТ МЕЖЕВАНИЯ ТЕРРИТОРИИ

н66	466920.64	2263907.98
н67	466936.99	2263944.33
н68	466941.29	2263953.00
н69	466949.99	2263974.37
н70	466951.83	2263978.59

Наименование точки	X (м)	Y (м)
н71	466965.72	2264010.48
н72	466972.56	2264027.34
н73	466971.71	2264028.05
н74	466975.42	2264035.49
н75	466991.29	2264068.81
н76	467007.93	2264102.89
н77	467026.55	2264143.35
н78	467035.79	2264163.45
н79	467055.54	2264205.38
н80	467077.16	2264212.43
н81	467086.57	2264209.05
н1	467089.97	2264218.44
н82(1.1)	467012.44	2264132.86
н83(1.1)	467014.26	2264142.39
н84(1.1)	467027.98	2264173.49
н85(1.1)	467045.26	2264210.51
н86(1.1)	467047.92	2264209.00
н87(1.1)	467028.17	2264167.07
н82(1.1)	467012.44	2264132.86
н88(1.2)	466983.67	2264072.43
н89(1.2)	466967.80	2264039.11
н90(1.2)	466964.09	2264031.67
н91(1.2)	466958.10	2264014.10
н92(1.2)	466944.21	2263982.21

ИНВ. № ПОЛЛ. ПОДПИСЬ И ДАТА ВЗМ. ИНВ. №

						2/2022-ПМТ			
Изм.	Колу	Лист	№док.	Подпись	Дата	Улично газоснабжение Республика Татарстан, Елабужский муниципальный район, Яковлевское сельское поселение, с. Бессониha	Стадия	Лист	Листов
Разраб.		Костина И.А.			19.12		ПД	10	
Пров.		Костина И.А.			19.12		АО «БТИ РТ»		
Нач.отд.		Мингалимова Г.Г.			19.12				

ПРОЕКТ МЕЖЕВАНИЯ ТЕРРИТОРИИ

н93(1.2)	466933.67	2263956.62
н94(1.2)	466929.37	2263947.95
н95(1.2)	466913.02	2263911.60
н96(1.2)	466878.75	2263833.58
н97(1.2)	466866.52	2263808.36

Наименование точки	X (м)	Y (м)
н98(1.2)	466858.01	2263782.17
н99(1.2)	466848.41	2263759.42
н100(1.2)	466834.93	2263736.33
н101(1.2)	466825.29	2263714.12
н102(1.2)	466820.61	2263702.20
н103(1.2)	466813.85	2263687.73
н104(1.2)	466811.05	2263679.14
н105(1.2)	466799.15	2263652.92
н106(1.2)	466787.40	2263628.33
н107(1.2)	466731.62	2263507.87
н108(1.2)	466689.39	2263455.94
н109(1.2)	466687.40	2263457.95
н110(1.2)	466716.09	2263494.89
н111(1.2)	466730.54	2263521.40
н112(1.2)	466742.28	2263552.91
н113(1.2)	466750.64	2263571.24
н114(1.2)	466761.73	2263595.20
н115(1.2)	466764.16	2263601.28
н116(1.2)	466774.34	2263623.63
н117(1.2)	466777.65	2263630.92
н118(1.2)	466792.18	2263650.68
н119(1.2)	466798.76	2263664.93
н120(1.2)	466801.15	2263671.90
н121(1.2)	466804.44	2263683.11

ИНВ. ЛИС ПОДЛ. ПОДПИСЬ И ДАТА БЭЖМ. ИНВ. ЛИС

						2/2022-ПМТ			
Изм.	Колу	Лист	№док.	Подпись	Дата	Уличное газоснабжение Республика Татарстан, Елабужский муниципальный район, Яковлевское сельское поселение, с. Бессониha	Стадия	Лист	Листов
Разраб.		Костина И.А.			19.12		ПД	11	
Пров.		Костина И.А.			19.12		АО «БТИ РТ»		
Нач.отд.		Мингалимова Г.Г.			19.12				

ПРОЕКТ МЕЖЕВАНИЯ ТЕРРИТОРИИ

н122(1.2)	466816.17	2263703.54
н123(1.2)	466823.88	2263723.35
н124(1.2)	466835.87	2263741.98
н125(1.2)	466843.48	2263760.62
н126(1.2)	466849.46	2263783.56

Наименование точки	X (м)	Y (м)
н127(1.2)	466860.04	2263805.12
н128(1.2)	466868.70	2263823.18
н129(1.2)	466874.75	2263840.00
н130(1.2)	466894.99	2263879.44
н131(1.2)	466902.71	2263898.26
н132(1.2)	466910.65	2263916.28
н133(1.2)	466921.88	2263943.04
н134(1.2)	466932.42	2263965.42
н135(1.2)	466952.36	2264007.66
н136(1.2)	466962.23	2264031.18
н137(1.2)	466977.25	2264066.39
н138(1.2)	466988.71	2264085.55
н139(1.2)	466995.41	2264096.47
н88(1.2)	466983.67	2264072.43

Таблица 4.1 Координаты поворотных точек земельных участков:

Кадастровый номер земельного участка: 16:18:070901:91.

Площадь полигона — 239 кв.м.

Наименование точки	X (м)	Y (м)
н1	467054,21	2264216,56
н2	467072,95	2264211,06

ИИНВ. № ПОДЛГ. ПОДПИСЬ И ДАТА ВЗАМ. ИИНВ. №

						2/2022-ПМТ			
Изм.	Колу	Лист	№док.	Подпись	Дата	Уличное газоснабжение Республика Татарстан, Елабужский муниципальный район, Яковлевское сельское поселение, с. Бессониха	Стадия	Лист	Листов
Разраб.		Костина И.А.			19.12		ПД	12	
Пров.		Костина И.А.			19.12		АО «БТИ РТ»		
Нач.отд.		Мингалимова Г.Г.			19.12				

ПРОЕКТ МЕЖЕВАНИЯ ТЕРРИТОРИИ

н3	467077,16	2264212,43
н4	467086,57	2264209,05
н5	467089,97	2264218,44
н6	467080,55	2264221,82
н1	467054,21	2264216,56

Таблица 4.2 Координаты поворотных точек земельных участков:

Кадастровый номер земельного участка: 16:18:000000:259.

Площадь полигона — 1380 кв.м.

Наименование точки	X (м)	Y (м)
н7	466608,14	2263368,92
н8	466570,49	2263320,44
н9	466553,99	2263296,96
н10	466560,31	2263292,07
н11	466565,79	2263288,06
н12	466579,62	2263307,98
н13	466620,93	2263358,78
н7	466608,14	2263368,92

Таблица 4.3 Координаты поворотных точек земельных участков:

Кадастровый номер квартала: 16:18:070201.

Площадь полигона — 16139 кв.м.

Наименование точки	X (м)	Y (м)
н14	467054,19	2264216,56
н15	467037,94	2264213,32
н16	467021,66	2264178,38
н17	467007,94	2264147,28

ИНВ. ЛИС ПОДЛ. ПОДПИСЬ И ДАТА БЗМ. ИНВ. ЛИС

						2/2022-ПМТ			
Изм.	Колу	Лист	№ док.	Подпись	Дата	Уличное газоснабжение Республика Татарстан, Елабужский муниципальный район, Яковлевское сельское поселение, с. Бессониха	Стадия	Лист	Листов
Разраб.		Костина И.А.			19.12		ПД	13	
Пров.		Костина И.А.			19.12		АО «БТИ РТ»		
Нач.отд.		Мингалимова Г.Г.			19.12				

ПРОЕКТ МЕЖЕВАНИЯ ТЕРРИТОРИИ

н18	467005,34	2264133,69
н19	466990,80	2264106,14
н20	466988,97	2264101,43
н21	466982,39	2264090,44
н22	466970,93	2264071,28

Наименование точки	X (м)	Y (м)
н23	466955,91	2264036,07
н24	466946,04	2264012,55
н25	466926,10	2263970,31
н26	466915,56	2263947,93
н27	466904,33	2263921,17
н28	466896,39	2263903,15
н29	466888,67	2263884,33
н30	466868,43	2263844,89
н31	466862,38	2263828,07
н32	466853,72	2263810,01
н33	466843,14	2263788,45
н34	466832,72	2263767,32
н35	466837,16	2263765,51
н36	466829,55	2263746,87
н37	466826,15	2263748,46
н38	466817,57	2263728,43
н39	466817,56	2263728,24
н40	466806,53	2263710,18
н41	466809,85	2263708,43
н42	466798,61	2263689,18
н43	466798,12	2263688,00
н44	466793,12	2263678,17
н45	466794,83	2263676,79
н46	466791,57	2263670,62

ИНВ. № ПОДЛ. ПОДПИСЬ И ДАТА

						2/2022-ПМТ			
Изм.	Колу	Лист	№док.	Подпись	Дата	Уличное газоснабжение Республика Татарстан, Елабужский муниципальный район, Яковлевское сельское поселение, с. Бессониха	Стадия	Лист	Листов
Разраб.		Костина И.А.			19.12		ПД	14	
Пров.		Костина И.А.			19.12		АО «БТИ РТ»		
Нач.отд.		Мингалимова Г.Г.			19.12				

ПРОЕКТ МЕЖЕВАНИЯ ТЕРРИТОРИИ

н47	466792,44	2263669,82
н48	466785,86	2263655,57
н49	466782,83	2263657,21
н50	466771,33	2263635,81
н51	466768,02	2263628,52

Наименование точки	X (м)	Y (м)
н52	466757,84	2263606,17
н53	466755,41	2263600,09
н54	466744,32	2263576,13
н55	466735,96	2263557,80
н56	466722,28	2263527,74
н57	466724,22	2263526,29
н58	466709,77	2263499,78
н7	466608,14	2263368,92
н59	466620,94	2263358,78
н60	466739,24	2263504,25
н61	466795,02	2263624,71
н62	466806,77	2263649,30
н63	466818,67	2263675,52
н64	466821,47	2263684,11
н65	466828,23	2263698,58
н66	466832,91	2263710,50
н67	466842,55	2263732,71
н68	466844,98	2263731,73
н69	466856,03	2263755,80
н70	466865,63	2263778,55
н71	466876,32	2263803,64
н72	466874,14	2263804,74
н73	466886,37	2263829,96
н74	466920,64	2263907,98
н75	466936,99	2263944,33

ИНВ. № ПОЛЛ. ПОДПИСЬ И ДАТА БУХМ. ИНВ. №

						2/2022-ПМТ			
Изм.	Колу	Лист	№док.	Подпись	Дата	Уличное газоснабжение Республика Татарстан, Елабужский муниципальный район, Яковлевское сельское поселение, с. Бессониха	Стадия	Лист	Листов
Разраб.		Костина И.А.			19.12		ПД	15	
Пров.		Костина И.А.			19.12		АО «БТИ РТ»		
Нач.отд.		Мингалимова Г.Г.			19.12				

ПРОЕКТ МЕЖЕВАНИЯ ТЕРРИТОРИИ

н76	466941,29	2263953,00
н77	466949,99	2263974,37
н78	466951,83	2263978,59
н79	466965,72	2264010,48
н80	466972,56	2264027,34

Наименование точки	X (м)	Y (м)
н81	466971,71	2264028,05
н82	466975,42	2264035,49
н83	466991,29	2264068,81
н84	467007,93	2264102,89
н85	467026,55	2264143,35
н86	467035,79	2264163,45
н87	467055,54	2264205,38
н88	467072,94	2264211,05
н14	467054,19	2264216,56
н89(1.1)	467047,92	2264209,00
н90(1.1)	467028,17	2264167,07
н91(1.1)	467012,44	2264132,86
н92(1.1)	467014,26	2264142,39
н93(1.1)	467027,98	2264173,49
н94(1.1)	467045,26	2264210,51
н89(1.1)	467047,92	2264209,00
н95(1.2)	466995,41	2264096,47
н96(1.2)	466983,67	2264072,43
н97(1.2)	466967,80	2264039,11
н98(1.2)	466964,09	2264031,67
н99(1.2)	466958,10	2264014,10
н100(1.2)	466944,21	2263982,21
н101(1.2)	466933,67	2263956,62
н102(1.2)	466929,37	2263947,95
н103(1.2)	466913,02	2263911,60

ИНВ. № ПОЛДЛ. ПОЛПИСЬ И ДАТА ВЗАМ. ИНВ. №

						2/2022-ПМТ			
Изм.	Колу	Лист	№ док.	Подпись	Дата	Улично газоснабжение Республика Татарстан, Елабужский муниципальный район, Яковлевское сельское поселение, с. Бессониha	Стадия	Лист	Листов
Разраб.		Костина И.А.			19.12		ПД	16	
Пров.		Костина И.А.			19.12		АО «БТИ РТ»		
Нач.отд.		Мингалимова Г.Г.			19.12				

ПРОЕКТ МЕЖЕВАНИЯ ТЕРРИТОРИИ

н104(1.2)	466878,75	2263833,58
н105(1.2)	466866,52	2263808,36
н106(1.2)	466858,01	2263782,17
н107(1.2)	466848,41	2263759,42
н108(1.2)	466834,93	2263736,33

Наименование точки	X (м)	Y (м)
н109(1.2)	466825,29	2263714,12
н110(1.2)	466820,61	2263702,20
н111(1.2)	466813,85	2263687,73
н112(1.2)	466811,05	2263679,14
н113(1.2)	466799,15	2263652,92
н114(1.2)	466787,40	2263628,33
н115(1.2)	466731,62	2263507,87
н116(1.2)	466689,39	2263455,94
н117(1.2)	466687,40	2263457,95
н118(1.2)	466716,09	2263494,89
н119(1.2)	466730,54	2263521,40
н120(1.2)	466742,28	2263552,91
н121(1.2)	466750,64	2263571,24
н122(1.2)	466761,73	2263595,20
н123(1.2)	466764,16	2263601,28
н124(1.2)	466774,34	2263623,63
н125(1.2)	466777,65	2263630,92
н126(1.2)	466792,18	2263650,68
н127(1.2)	466798,76	2263664,93
н128(1.2)	466801,15	2263671,90
н129(1.2)	466804,44	2263683,11
н130(1.2)	466816,17	2263703,54
н131(1.2)	466823,88	2263723,35
н132(1.2)	466835,87	2263741,98
н133(1.2)	466843,48	2263760,62

ИНВ. ЛУЧ ПОДЛ. ПОДПИСЬ И ДАТА Б/ЗАМ. ИНВ. ЛУЧ

						2/2022-ПМТ			
Изм.	Колу	Лист	№док.	Подпись	Дата	Уличное газоснабжение Республика Татарстан, Елабужский муниципальный район, Яковлевское сельское поселение, с. Бессониha	Стадия	Лист	Листов
Разраб.		Костина И.А.			19.12		ПД	17	
Пров.		Костина И.А.			19.12		АО «БТИ РТ»		
Нач.отд.		МингалимоваГ.Г.			19.12				

ПРОЕКТ МЕЖЕВАНИЯ ТЕРРИТОРИИ

н134(1.2)	466849,46	2263783,56
н135(1.2)	466860,04	2263805,12
н136(1.2)	466868,70	2263823,18
н137(1.2)	466874,75	2263840,00
н138(1.2)	466894,99	2263879,44

Наименование точки	X (м)	Y (м)
н139(1.2)	466902,71	2263898,26
н140(1.2)	466910,65	2263916,28
н141(1.2)	466921,88	2263943,04
н142(1.2)	466932,42	2263965,42
н143(1.2)	466952,36	2264007,66
н144(1.2)	466962,23	2264031,18
н145(1.2)	466977,25	2264066,39
н146(1.2)	466988,71	2264085,55
н95(1.2)	466995,41	2264096,47

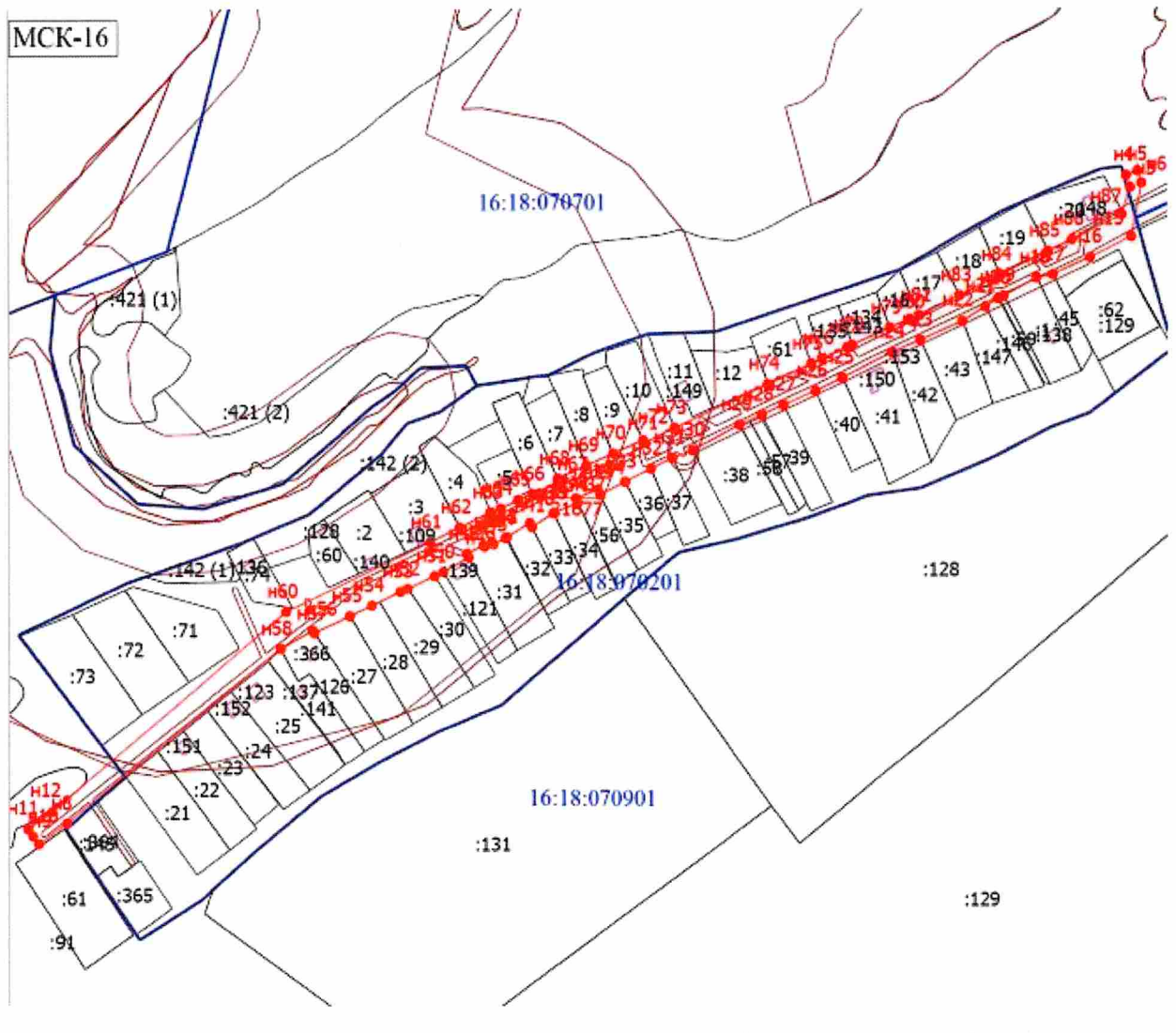
ИНВ. № ПОЛЛ.	
ПОДПИСЬ И ДАТА	
ВЗЯМ. ИНВ. №	

						2/2022-ПМТ			
Изм.	Колу	Лист	№док.	Подпись	Дата				
Разраб.		Костина И.А.			19.12	Уличное газоснабжение Республика Татарстан, Елабужский муниципальный район, Яковлевское сельское поселение, с. Бессониha	Стадия	Лист	Листов
Пров.		Костина И.А.			19.12		ПД	18	
Нач.отд.		Мингалимова Г.Г.			19.12		АО «БТИ РТ»		

ПРОЕКТ МЕЖЕВАНИЯ ТЕРРИТОРИИ
2. Проект межевания территории. Графическая часть

ЧЕРТЕЖ ПРОЕКТА МЕЖЕВАНИЯ ТЕРРИТОРИИ

Общая полоса отвода



Масштаб 1:5400

Условные обозначения


- Часть границы, местоположение которой определено при выполнении кадастровых работ
- н1** - Обозначение новой характерной точки
- :1** - Кадастровый номер земельного участка
- Граница кадастрового квартала
- Граница зоны с особыми условиями
- Характерная точка границы земельного участка, сведения о которой отсутствуют в ЕГРН, местоположение которой определено при кадастровых работах (новая характерная точка)
- 16:18:070201** - Номер кадастрового квартала

ИМН. Лист подл. ПОДПИСЬ И ДАТА БЗММ. ИМН. Лист

						2/2022-ПМТ			
Изм.	Колу	Лист	№док.	Подпись	Дата	Уличное газоснабжение Республика Татарстан, Елабужский муниципальный район, Яковлевское сельское поселение, с. Бессониха	Стадия	Лист	Листов
Разраб.		Костина И.А.			19.12		ПД	19	
Пров.		Костина И.А.			19.12		АО «БТИ РТ»		
Нач.отд.		Мингалимова Г.Г.			19.12				




ПРОЕКТ МЕЖЕВАНИЯ ТЕРРИТОРИИ

ЧЕРТЕЖ ПРОЕКТА МЕЖЕВАНИЯ ТЕРРИТОРИИ



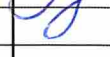


Масштаб 1:5500

Условные обозначения

-  - Часть границы, местоположение которой определено при выполнении кадастровых работ
-  H1 - Обозначение новой характерной точки
-  - Характерная точка границы земельного участка, сведения о которой отсутствуют в ЕГРН, местоположение которой определено при кадастровых работах (новая характерная точка)

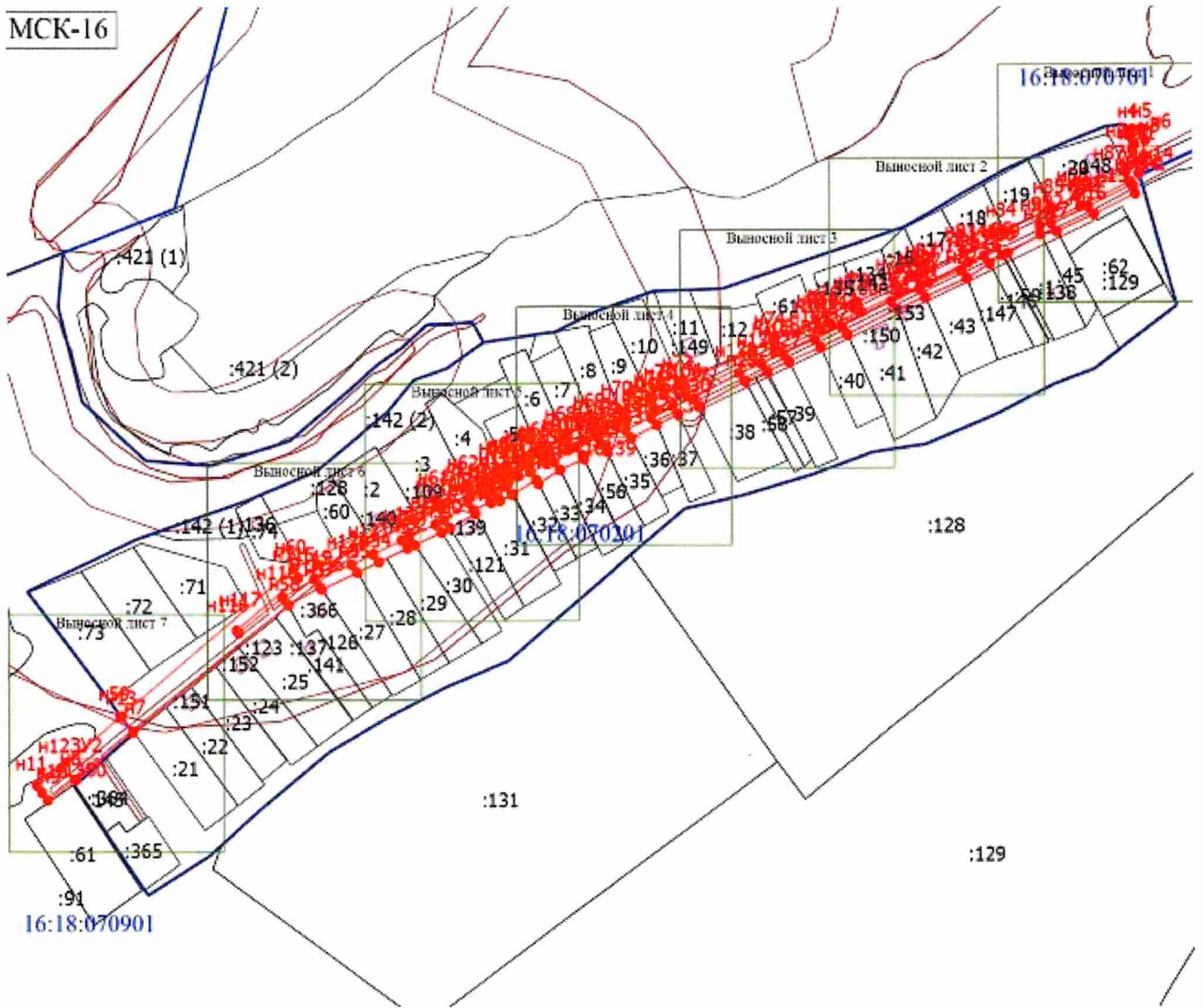
ИТВ. № ПОДЛ.	ПОДПИСЬ И ДАТА	ВЗЯМ. ИТВ. №

2/2022-ПМТ									
Изм.	Колу	Лист	№док.	Подпись	Дата	Уличное газоснабжение Республика Татарстан, Елабужский муниципальный район, Яковлевское сельское поселение, с. Бессониха	Стадия	Лист	Листов
Разраб.		Костина И.А.			19.12		ПД	20	
Пров.		Костина И.А.			19.12		АО «БТИ РТ»		
Нач.отд.		Мингалимова Г.Г.			19.12				

ПРОЕКТ МЕЖЕВАНИЯ ТЕРРИТОРИИ

ЧЕРТЕЖ ПРОЕКТА МЕЖЕВАНИЯ ТЕРРИТОРИИ

МСК-16



Масштаб 1:5600

Условные обозначения

- - Часть границы, местоположение которой определено при выполнении кадастровых работ
- н1 - Обозначение новой характерной точки
- :1 - Кадастровый номер земельного участка
- - Граница кадастрового квартала
- - Граница зоны с особыми условиями
- - Характерная точка границы земельного участка, сведения о которой отсутствуют в ЕИРН, местоположение которой определено при кадастровых работах (новая характерная точка)
- 16:18:070201 - Номер кадастрового квартала

ИТВ. ЛЧ ПОДЛ. ПОДПИСЬ И ДАТА ВЗДМ. ИТВ. ЛЧ

2/2022-ПМТ											
Изм.	Колу	Лист	№ док.	Подпись	Дата	Уличное газоснабжение Республика Татарстан, Елабужский муниципальный район, Яковлевское сельское поселение, с. Бессониха					
Разраб.		Костина И.А.		<i>Ирина Костина</i>	19.12				Стадия	Лист	Листов
Пров.		Костина И.А.		<i>Ирина Костина</i>	19.12				ПД	21	
Нач.отд.		Мингалимова Г.Г.		<i>Галина Мингалимова</i>	19.12				АО «БТИ РТ»		

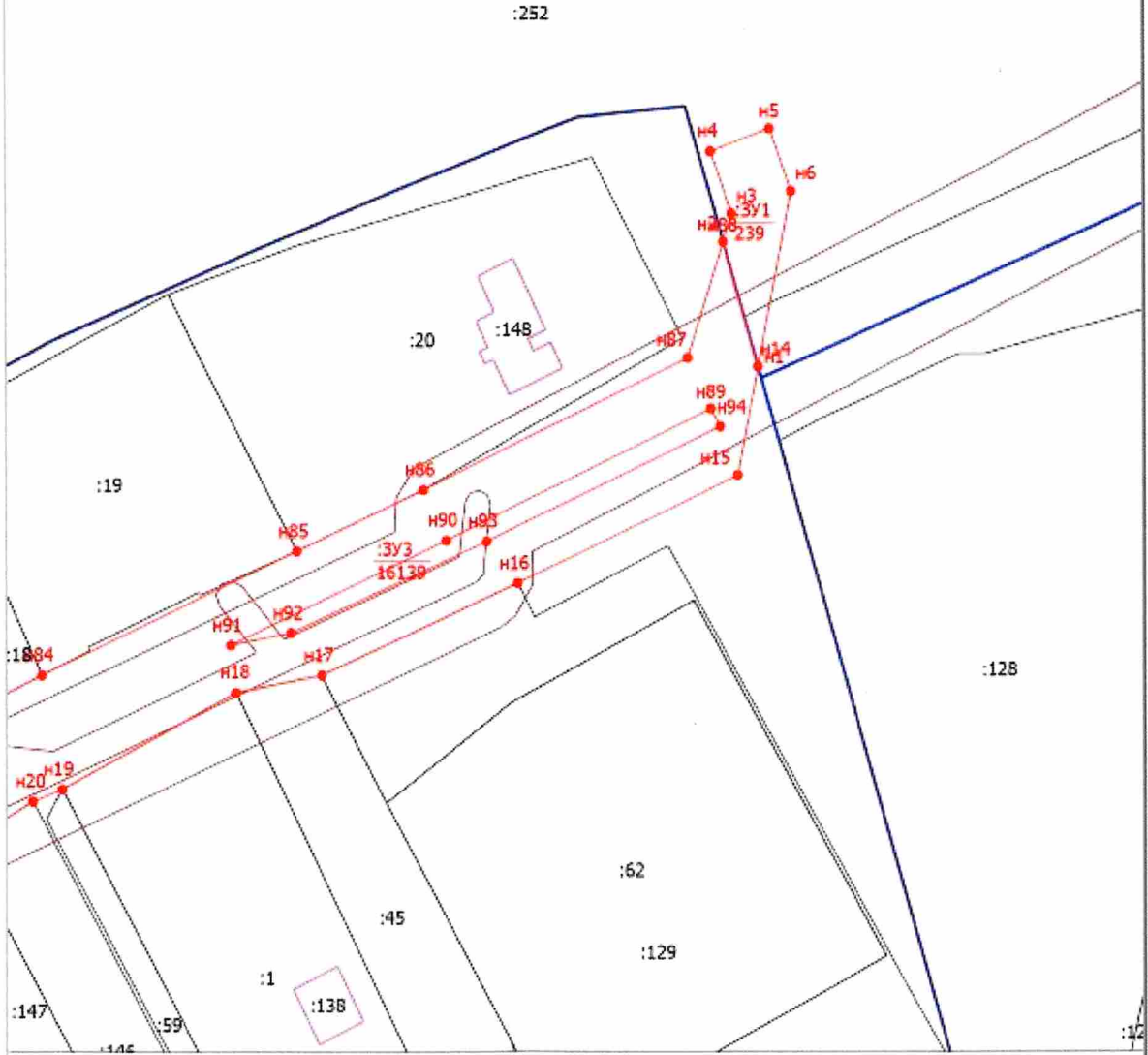
ПРОЕКТ МЕЖЕВАНИЯ ТЕРРИТОРИИ

ЧЕРТЕЖ ПРОЕКТА МЕЖЕВАНИЯ ТЕРРИТОРИИ

Выносной лист 1

МСК-16

16:18:070701

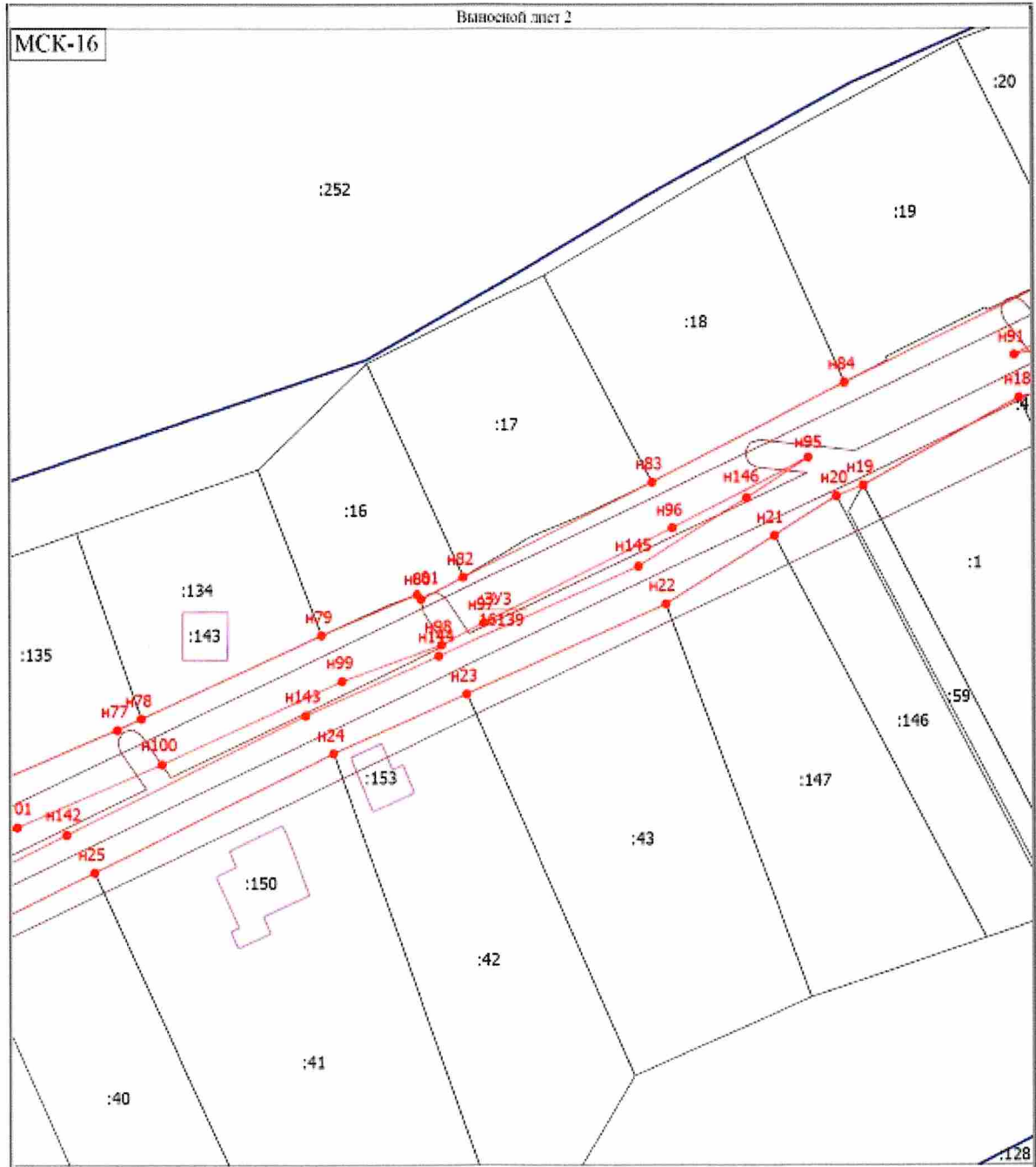


ИНВ. Лист	ПОДПИСЬ И ДАТА	БЭЗМ. ИНВ. Лист

						2/2022-ПМТ					
Изм.	Колу	Лист	№док.	Подпись	Дата	Уличное газоснабжение Республика Татарстан, Елабужский муниципальный район, Яковлевское сельское поселение, с. Бессониха					
Разраб.		Костина И.А.		<i>Костина И.А.</i>	19.12				Стадия	Лист	Листов
Пров.		Костина И.А.		<i>Костина И.А.</i>	19.12				ПД	22	
Нач.отд.		Мингалимова Г.Г.		<i>Мингалимова Г.Г.</i>	19.12				АО «БТИ РТ»		

ПРОЕКТ МЕЖЕВАНИЯ ТЕРРИТОРИИ

ЧЕРТЕЖ ПРОЕКТА МЕЖЕВАНИЯ ТЕРРИТОРИИ



БЭЗМГ. ИНВ. ЛИС

ПОДПИСЬ И ДАТА

ИНВ. ЛИС ПОДЛ.

2/2022-ПМТ

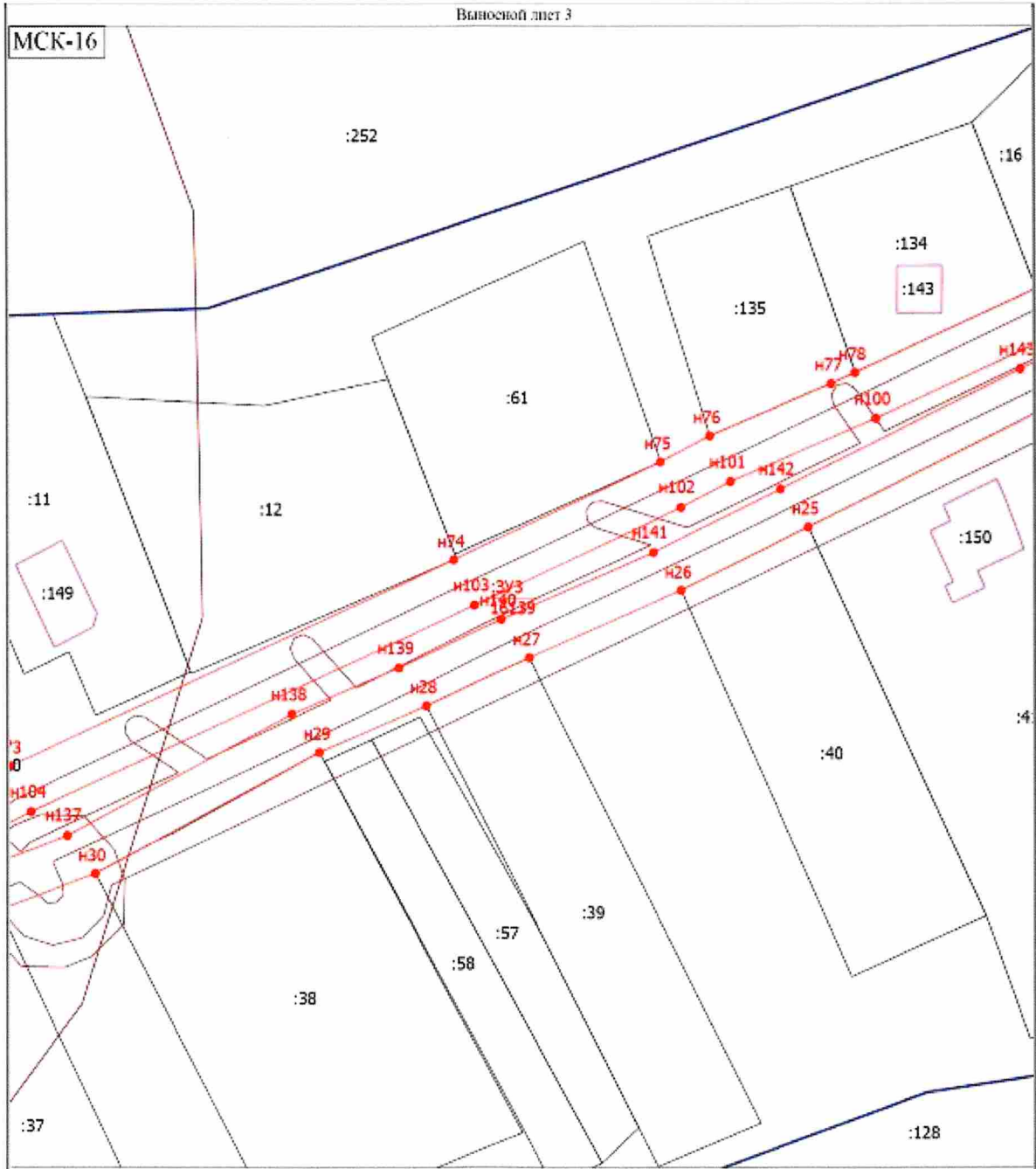
Изм.	Колу	Лист	№ док.	Подпись	Дата
Разраб.		Костина И.А.		<i>Ирина Костина</i>	19.12
Пров.		Костина И.А.		<i>Ирина Костина</i>	19.12
Нач.отд.		Мингалимова Г.Г.		<i>Гузель Мингалимова</i>	19.12

Уличное газоснабжение
Республика Татарстан,
Елабужский
муниципальный район,
Яковлевское сельское
поселение, с. Бессониха

Стадия	Лист	Листов
ПД	23	
АО «БТИ РТ»		

ПРОЕКТ МЕЖЕВАНИЯ ТЕРРИТОРИИ

ЧЕРТЕЖ ПРОЕКТА МЕЖЕВАНИЯ ТЕРРИТОРИИ

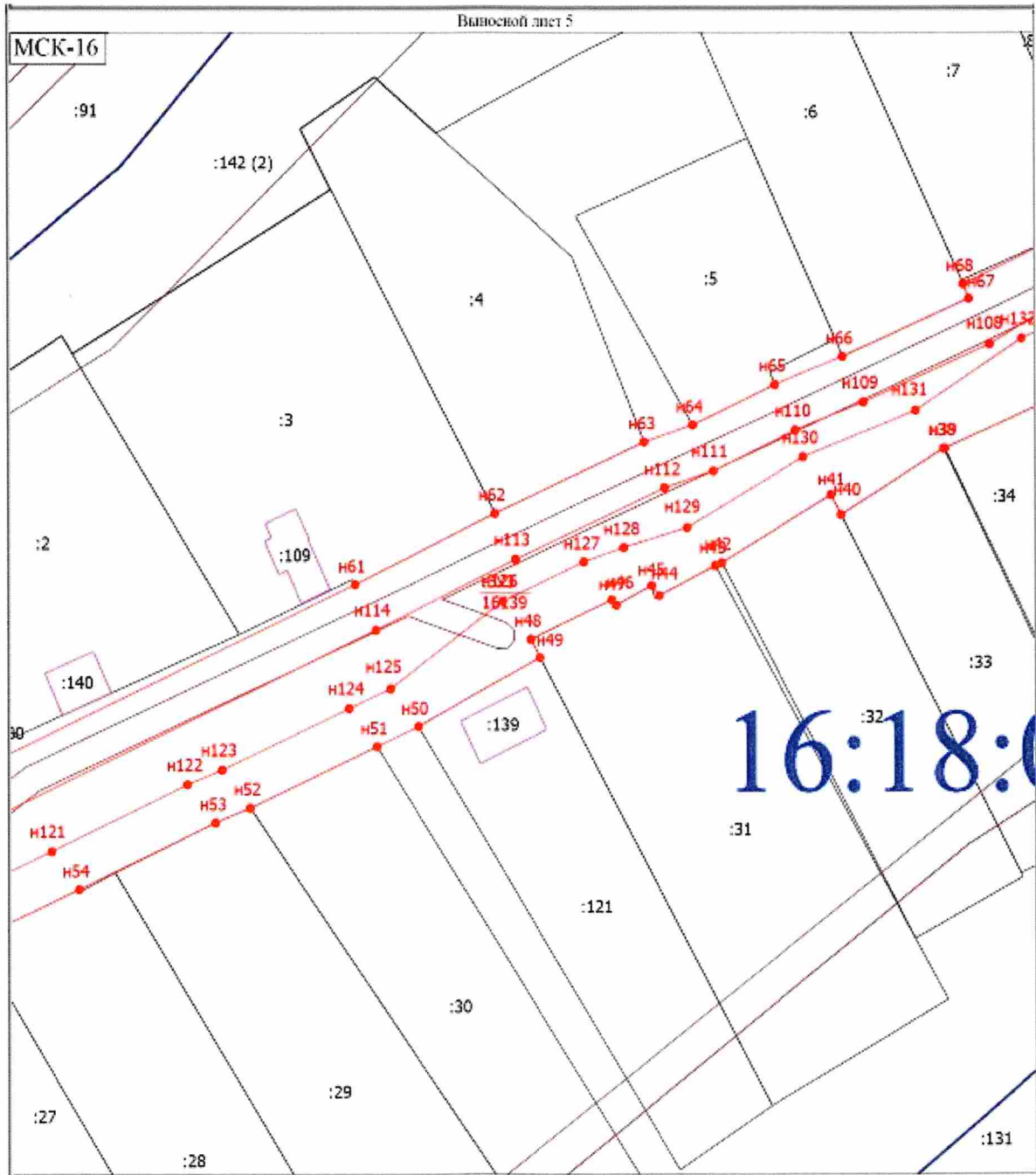


ИТВ. ЛЕ ПОДЛГ.	ПОДПИСЬ И ДАТА	ВЗАМ. ИТВ. ЛЕ

2/2022-ПМТ					
Изм.	Колу	Лист	№ док.	Подпись	Дата
Разраб.		Костина И.А.		<i>Костина</i>	19.12
Пров.		Костина И.А.		<i>Костина</i>	19.12
Нач.отд.		Мингалимова Г.Г.		<i>Мингалимова</i>	19.12
Уличное газоснабжение Республика Татарстан, Елабужский муниципальный район, Яковлевское сельское поселение, с. Бессониha					
Стадия		Лист	Листов		
ПД		24			
АО «БТИ РТ»					

ПРОЕКТ МЕЖЕВАНИЯ ТЕРРИТОРИИ

ЧЕРТЕЖ ПРОЕКТА МЕЖЕВАНИЯ ТЕРРИТОРИИ



ИПВ. № ПОДЛ.

ПОДПИСЬ И ДАТА

БЗММ. ИПВ. №

Изм.	Колу	Лист	№док.	Подпись	Дата
Разраб.		Костина И.А.		<i>Костина И.А.</i>	19.12
Пров.		Костина И.А.		<i>Костина И.А.</i>	19.12
Нач.отд.		Мингалимова Г.Г.		<i>Мингалимова Г.Г.</i>	19.12

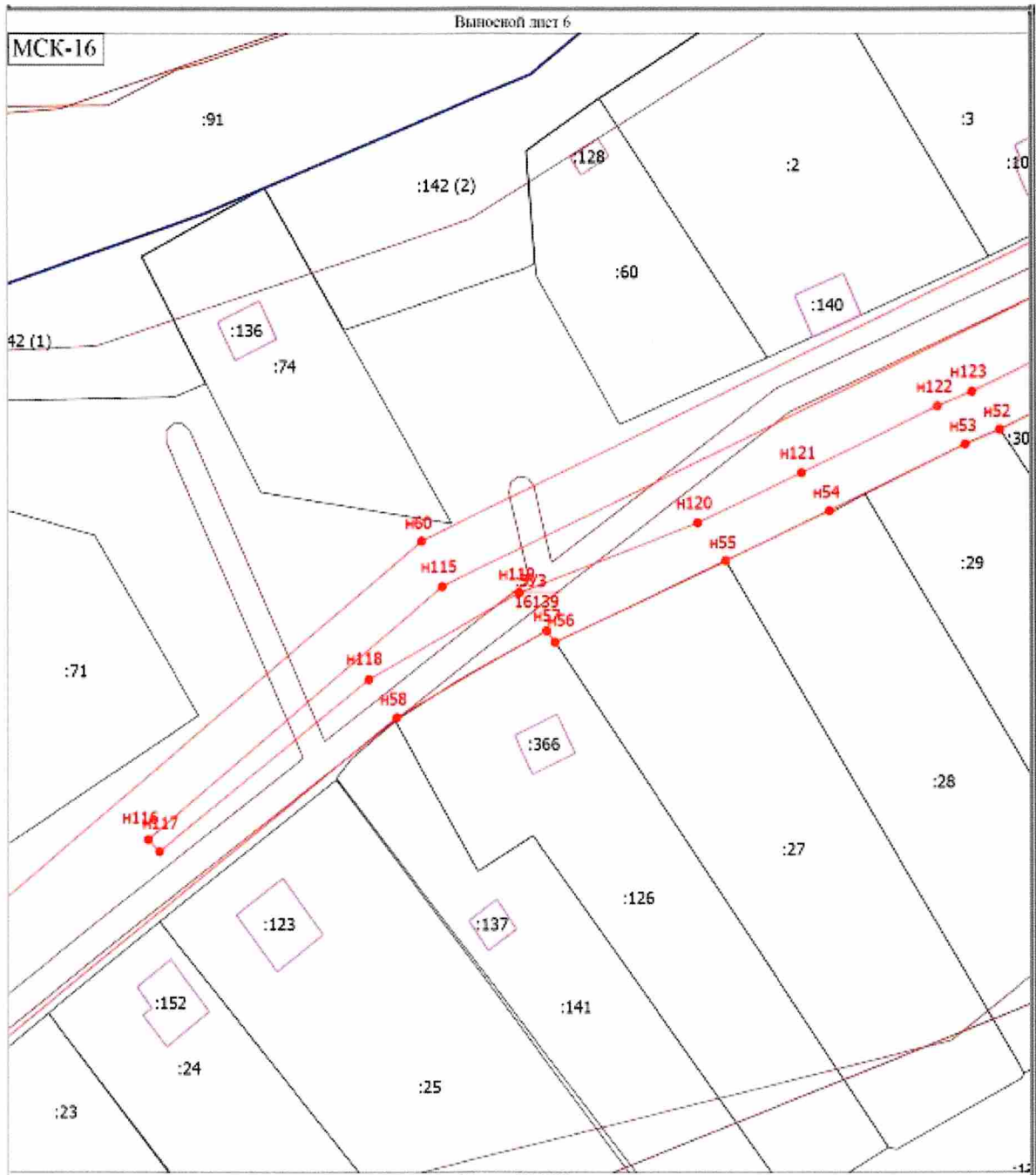
2/2022-ПМТ

Уличное газоснабжение
Республика Татарстан,
Елабужский
муниципальный район,
Яковлевское сельское
поселение, с. Бессониха

Стадия	Лист	Листов
ПД	26	
АО «БТИ РТ»		

ПРОЕКТ МЕЖЕВАНИЯ ТЕРРИТОРИИ

ЧЕРТЕЖ ПРОЕКТА МЕЖЕВАНИЯ ТЕРРИТОРИИ



ИПВ. ЛЧЕ ПОДЛ. ПОДПИСЬ И ДАТА БУДМ. ИПВ. ЛЧЕ

						2/2022-ПМТ					
Изм.	Колу	Лист	№док.	Подпись	Дата	Уличное газоснабжение Республика Татарстан, Елабужский муниципальный район, Яковлевское сельское поселение, с. Бессониха					
Разраб.		Костина И.А.		<i>Костина И.А.</i>	19.12				Стадия	Лист	Листов
Пров.		Костина И.А.		<i>Костина И.А.</i>	19.12				ПД	27	
Нач.отд.		Мингалимова Г.Г.		<i>Мингалимова Г.Г.</i>	19.12				АО «БТИ РТ»		

ПРОЕКТ МЕЖЕВАНИЯ ТЕРРИТОРИИ

ЧЕРТЕЖ ПРОЕКТА МЕЖЕВАНИЯ ТЕРРИТОРИИ



Примечание: Использован ситуационная схема земельных участков планируемых к строительству газовых сетей для газификации объекта Елабужский муниципальный район РТ с. Бессониха.

ИНВ. ЛУЧ ПОДЛ.	ПОДПИСЬ И ДАТА	БЗЕМ. ИНВ. ЛУЧ
----------------	----------------	----------------

						2/2022-ПМТ					
Изм.	Колу	Лист	№док.	Подпись	Дата	Уличное газоснабжение Республика Татарстан, Елабужский муниципальный район, Яковлевское сельское поселение, с. Бессониха					
Разраб.		Костина И.А.		<i>Ирина Костина</i>	19.12				Стадия	Лист	Листов
Пров.		Костина И.А.		<i>Ирина Костина</i>	19.12				ПД	29	
Нач.отд.		Мингалимова Г.Г.		<i>Галина Мингалимова</i>	19.12				АО «БТИ РТ»		

