



**ПОСТАНОВЛЕНИЕ**

30.01.2023

**КАРАР**

91

Об утверждении проекта межевания территории для размещения линейного объекта: «Ответвление газопровода к 85 земельным участкам в деревне Черенга Елабужского муниципального района Республики Татарстан»

В соответствии со статьей 45 Градостроительного кодекса Российской Федерации, статьей 15 Федерального закона от 16 октября 2003 г. №131-ФЗ «Об общих принципах организации местного самоуправления в Российской Федерации», в целях устойчивого развития территории Елабужского муниципального района, выделения элементов планировочной структуры, установления границ земельных участков, предназначенных для строительства и размещения линейных объектов», Исполнительный комитет Елабужского муниципального района

**ПОСТАНОВЛЯЕТ:**

1. Утвердить проект межевания территории для размещения линейного объекта: «Ответвление газопровода к 85 земельным участкам в деревне Черенга Елабужского муниципального района Республики Татарстан»
2. Настоящее постановление подлежит официальному опубликованию.
3. Контроль за исполнением настоящего постановления оставляю за собой.

И.о. руководителя

A handwritten signature in black ink, appearing to read 'R.A. Musaev', written in a cursive style.

Р.А. Мусаев

**АКЦИОНЕРНОЕ ОБЩЕСТВО "БЮРО ТЕХНИЧЕСКОЙ ИНВЕНТАРИЗАЦИИ И  
КАДАСТРОВЫХ РАБОТ РЕСПУБЛИКИ ТАТАРСТАН"**

**Республика Татарстан, Елабужский муниципальный  
район, Яковлевское сельское поселение, д. Черенга**

**Уличное газоснабжение**

**ПРОЕКТНАЯ ДОКУМЕНТАЦИЯ**

**Проект межевания территории**

**3/2022-ПМТ**

Заказчик: Исполнительный комитет Яковлевского сельского поселения Елабужского  
муниципального района Республики Татарстан

Директор Набережночелнинского  
филиала АО «БТИ РТ»



Г.Г. Мингалимова

Изм.	№ док.	Подп.	Дата

ИНВ. № ПОЛЛ.	
ПОДПИСЬ И ДАТА	
БЗАН. ИНВ. №	



**ПРОЕКТ МЕЖЕВАНИЯ ТЕРРИТОРИИ**

**1. Проекта межевания территории. Текстовая часть.**

**Содержание раздела**

№ п/п	Наименование	Стр.	Примеч.
1	2	3	4
	Титульный лист		
	Состав Проекта	2	
	Содержание Проекта	3	
	<b>Текстовая часть:</b>		
	Введение	4	
	Анализ существующего положения.	5	
	Исходные данные для проектирования.	5	
	Опорно-межевая сеть на территории	5	
	Проектное решение.	6	
	Таблица координат поворотных точек сформированных земельных участков	7-27	
	<b>Графическая часть:</b>		
	<b>Чертеж проекта межевания</b>	27-41	
	<b>Приложения</b>	42-45	

ИНВ. № ПОДЛ. ПОДПИСЬ И ДАТА ВЗЫМ. ИНВ. №

						<b>3/2022-ПМТ</b>			
<b>Изм.</b>	<b>Коду</b>	<b>Лист</b>	<b>№ док.</b>	<b>Подпись</b>	<b>Дата</b>				
Разраб.		Костина И.А.			21.12	Уличное газоснабжение Республика Татарстан, Елабужский муниципальный район, Яковлевское сельское поселение, д. Черенга	<b>Стадия</b>	<b>Лист</b>	<b>Листов</b>
Пров.		Костина И.А.			21.12		ПД	3	
Нач.отд.		Мингалимова Г.Г.			21.12		<b>АО «БТИ РТ»</b>		

# ПРОЕКТ МЕЖЕВАНИЯ ТЕРРИТОРИИ

## Введение

Проект межевания территории, предусматривающий размещение линейного объекта - «Ответвление газопровода к 85 земельным участкам н.п. Черенга Елабужского муниципального района Республики Татарстан»

Подготовка проекта межевания территории осуществлен на основании проведенных геодезических замеров в местной системе координат (МСК-16).

Подготовка документации по межеванию территории, предусматривающего размещение линейного объекта, осуществляется в целях обеспечения устойчивого развития территорий, установления границ земельных участков, предназначенных для строительства и размещения линейных объектов.

Подготовка документации по межеванию территории осуществляется на основании документов территориального планирования, правил землепользования и застройки Яковлевского сельского поселения Елабужского муниципального района Республики Татарстан.

Целью разработки проекта межевания линейного объекта является определение местоположения границ образуемых земельных участков для размещения линейных объектов.

ИНВ. № ПОДЛ. ПОДПИСЬ И ДАТА Б/ЗАМ. ИНВ. №

						<b>3/2022-ПМТ</b>			
Изм.	Колу	Лист	№док.	Подпись	Дата	Уличное газоснабжение Республика Татарстан, Елабужский муниципальный район, Яковлевское сельское поселение, д. Черенга	Стадия	Лист	Листов
Разраб.		Костина И.А.			21.12		ПД	4	
Пров.		Костина И.А.			21.12		<b>АО «БТИ РТ»</b>		
Нач.отд.		Мингалимова Г.Г.			21.12				

# ПРОЕКТ МЕЖЕВАНИЯ ТЕРРИТОРИИ

## 1. Анализ существующего положения.

В административном отношении, планируемые к строительству газовые сети для газификации объекта, располагаются в деревне Черенга Яковлевского сельского поселения Елабужского муниципального района Республики Татарстан вдоль улиц Первомайская, Южная, Светлая, Радужная, Сосновая, Лесная, Грибная, Садовая, Солнечная.

В соответствии с утвержденными Правилами землепользования и застройки Яковлевского сельского поселения Елабужского муниципального района Республики Татарстан, территория проектирования сетей расположена в территориальной зоне Ж1- Зона индивидуальной усадебной жилой застройки.. Рассматриваемая территория расположена в кадастровых кварталах 16:18:070801, 16:18:070501 и 16:18:070701, на земельных участках 16:18:070801:39 и 16:18:070701:276.

Проектируемые сети проходят по незастроенной территории, по кадастровым кварталам 16:18:070801 и 16:18:070501 (категория земель - «земли населенных пунктов»), по земельному участку 16:18:070701:276 (категория земель - «земли населенных пунктов»), по земельному участку 16:18:070801:39 (категория земель - «земли населенных пунктов»).

## 2. Исходные данные для проектирования

Кадастровый план территории;

Правила землепользования и застройки Исполнительного комитета Яковлевского сельского поселения Елабужского муниципального района Республики Татарстан;

Ситуационная схема планируемых к строительству газовых сетей для газификации объекта Елабужского муниципального района РТ д. Черенга.

## 3. Опорно-межевая сеть на территории проектирования

На территории проектирования существует установленная система геодезической сети специального назначения для определения координат точек земной поверхности с использованием спутникового оборудования.

ВЗАМ. ИНВ. №

ПОДПИСЬ И ДАТА

ИНВ. № ПОДЛ.

						3/2022-ПМТ		
Изм.	Коду	Лист	№док.	Подпись	Дата	Стадия	Лист	Листов
Разраб.		Костина И.А.			21.12	ПД	5	АО «БТИ РТ»
Пров.		Костина И.А.			21.12			
Нач.отд.		Мингалимова Г.Г.			21.12			

Уличное газоснабжение  
Республика Татарстан,  
Елабужский  
муниципальный район,  
Яковлевское сельское  
поселение, д. Черенга

## ПРОЕКТ МЕЖЕВАНИЯ ТЕРРИТОРИИ

Система координат – МСК-16.

Действующая система геодезической сети удовлетворяет требованиям выполнения землеустроительных работ для установления границ земельных участков на местности.

### 4. Проектное решение

Проект межевания территории выполнен для строительства газовых сетей для газификации объекта Елабужский муниципальный район РТ д. Черенга.

Проектом межевания определяются площадь и границы образуемых земельных участков и их частей под строительство линейного объекта. Проектом предлагается образовать четыре земельных участка под строительство линейного объекта.

Проект межевания выполняется с учетом сохранения границ ранее образованных земельных участков, зарегистрированных в ЕГРН в системе координат МСК-16.

### Перечень земельных участков

Таблица 1 Общая полоса отвода

Кадастровый номер земельного участка или кадастрового квартала	Площадь, кв.м.
16:18:070801, 16:18:070701:276, 16:18:070501, 16:18:070801:39	69076 +/-92

Общая длина полосы испрашиваемых земельных участков для строительства проектируемых сетей 8644 м.

Ширина полосы испрашиваемых земельных участков для строительства проектируемых сетей 8-25 м.

ИНВ. № ПОЛЛ. ПОДПИСЬ И ДАТА ВЗНМ. ИНВ. №

Изм.	Колу	Лист	№док.	Подпись	Дата	3/2022-ПМТ			
Разраб.		Костина И.А.			21.12	Уличное газоснабжение Республика Татарстан, Елабужский муниципальный район, Яковлевское сельское поселение, д. Черенга	Стадия	Лист	Листов
Пров.		Костина И.А.			21.12		ПД	6	
Нач.отд.		Мингалимова Г.Г.			21.12		АО «БТИ РТ»		

**ПРОЕКТ МЕЖЕВАНИЯ ТЕРРИТОРИИ**

**Таблица 2 Перечень земельных участков**

Кадастровый номер земельного участка или кадастровый квартал	Адрес земельного участка	Площадь, кв.м.
16:18:070801	Республика Татарстан, Елабужский муниципальный район, Яковлевское сельское поселение	438+/-183
16:18:070701:276	Российская Федерация, Республика Татарстан, Елабужский муниципальный район, Яковлевское сельское поселение, з/у 701/276	995+/-11
16:18:070501	Республика Татарстан, Елабужский муниципальный район, Яковлевское сельское поселение	9842+/-35
16:18:070801:39	Российская Федерация, Республика Татарстан, Елабужский муниципальный район, Яковлевское сельское поселение, з/у 801/39	57801+/-84

**Таблица 3 Координаты поворотных точек общей полосы отвода:**

Площадь полигона - 69076 кв.м.

Наименование точки	X (м)	Y (м)
н33	463359,22	2267128,57
н34	463354,83	2267133,19
н35	463438,79	2267256,14
н36	463479,08	2267315,13
н7	463567,50	2267439,77
н8	463560,89	2267444,28
н39	463472,47	2267319,64
н40	463432,18	2267260,65
н41	463359,90	2267154,80
н42	463296,03	2267220,16
н43	463308,05	2267232,18
н3	463290,37	2267249,85

БЭЗМ. ИНВ. №  
 ПОПИСЬ И ДАТА  
 ЛИН. № ПОЛЫ.

						<b>3/2022-ПМТ</b>			
Изм.	Колу	Лист	№ док.	Подпись	Дата				
Разраб.		Костина И.А.		<i>Костина И.А.</i>	21.12	Уличное газоснабжение Республика Татарстан, Елабужский муниципальный район, Яковлевское сельское поселение, д. Черенга	Стадия	Лист	Листов
Пров.		Костина И.А.		<i>Костина И.А.</i>	21.12		ПД	7	
Нач.отд.		Мингалимова Г.Г.		<i>Мингалимова Г.Г.</i>	21.12		<b>АО «БТИ РТ»</b>		



**ПРОЕКТ МЕЖЕВАНИЯ ТЕРРИТОРИИ**

Наименование точки	X (м)	Y (м)
н4	463272,70	2267232,18
н1	463290,37	2267214,50
н46	463355,30	2267148,06
н47	463349,26	2267139,22
н48	463344,31	2267130,93
н49	463334,58	2267113,08
н50	463314,41	2267083,59
н51	463311,17	2267078,77
н52	463202,37	2266919,70
н53	463200,11	2266916,38
н54	463180,87	2266887,84
н55	463157,90	2266842,56
н56	463145,27	2266834,96
н57	463130,56	2266813,24
н58	463137,18	2266808,75
н20	463150,91	2266829,01
н21	463163,97	2266836,88
н22	463187,72	2266883,70
н23	463206,71	2266911,86
н24	463208,97	2266915,18
н25	463317,77	2267074,25
н26	463321,01	2267079,07
н27	463341,18	2267108,56
н28	463352,14	2267124,41
н29	463353,51	2267122,97
н148	463437,51	2267036,59
н149	463495,25	2266977,63
н150	463506,49	2266939,99
н151	463541,75	2266935,97

ИНВ. ЛИС ПОДЛ. ПОДПИСЬ И ДАТА ВЗАМ. ИНВ. ЛИС

						<b>3/2022-ПМТ</b>			
Изм.	Колу	Лист	№док.	Подпись	Дата	Уличное газоснабжение Республика Татарстан, Елабужский муниципальный район, Яковлевское сельское поселение, д. Черенга	Стадия	Лист	Листов
Разраб.		Костина И.А.			21.12		ПД	8	
Пров.		Костина И.А.			21.12		<b>АО «БТИ РТ»</b>		
Нач.отд.		Мингалимова Г.Г.			21.12				

**ПРОЕКТ МЕЖЕВАНИЯ ТЕРРИТОРИИ**

Наименование точки	X (м)	Y (м)
н152	463518,16	2266729,12
н17	463269,34	2266757,48
н77	463256,37	2266647,35
н78	463255,58	2266640,42
н79	463244,25	2266541,07
н80	463242,06	2266521,19
н81	463230,73	2266421,83
н82	463230,17	2266415,86
н83	463218,85	2266316,50
н84	463218,22	2266310,53
н85	463206,88	2266211,18
н86	463206,32	2266205,20
н87	463194,99	2266105,85
н88	463193,51	2266090,92
н89	463182,19	2265991,57
н90	463181,61	2265985,59
н91	463166,95	2265857,09
н92	463163,97	2265831,77
н93	463171,92	2265830,84
н94	463171,93	2265830,98
н95	463174,91	2265856,30
н96	463189,57	2265984,80
н97	463190,15	2265990,78
н98	463201,47	2266090,13
н99	463202,95	2266105,06
н100	463214,28	2266204,41
н101	463214,84	2266210,39
н102	463226,18	2266309,74
н103	463226,81	2266315,71

ИЗМ. Лист Подл. ПОДПИСЬ И ДАТА ВЗАМ. ИЛИ В. Лист

						<b>3/2022-ПМТ</b>			
Изм.	Колу	Лист	№док.	Подпись	Дата				
Разраб.		Костина И.А.		<i>Костина</i>	21.12	Уличное газоснабжение Республика Татарстан, Елабужский муниципальный район, Яковлевское сельское поселение, д. Черенга	Стадия	Лист	Листов
Пров.		Костина И.А.		<i>Костина</i>	21.12		ПД	9	
Нач.отд.		Мингалимова Г.Г.		<i>Мингалимова</i>	21.12		<b>АО «БТИ РТ»</b>		

**ПРОЕКТ МЕЖЕВАНИЯ ТЕРРИТОРИИ**

Наименование точки	X (м)	Y (м)
н104	463238,13	2266415,07
н105	463238,69	2266421,05
н106	463250,02	2266520,40
н107	463252,21	2266540,28
н108	463263,54	2266639,63
н109	463264,33	2266646,56
н14	463276,35	2266748,63
н155	463387,14	2266736,00
н156	463375,48	2266633,67
н157	463361,56	2266508,45
н158	463350,23	2266409,09
н159	463349,58	2266403,13
н160	463338,25	2266303,77
н161	463337,57	2266297,82
н162	463326,40	2266198,44
н163	463325,75	2266192,47
н164	463314,28	2266093,11
н165	463312,58	2266078,22
н166	463301,65	2265978,82
н167	463301,00	2265972,86
н168	463289,69	2265873,50
н169	463289,00	2265867,54
н170	463277,66	2265768,19
н171	463277,01	2265762,21
н172	463273,35	2265730,06
н173	463281,30	2265729,19
н174	463284,96	2265761,33
н175	463285,61	2265767,32
н176	463296,95	2265866,66

ИНВ. № ПОЛД. ПОДПИСЬ И ДАТА ВЗАМ. ИНВ. №

<b>3/2022-ПМТ</b>									
Изм.	Колу	Лист	№док.	Подпись	Дата	Уличное газоснабжение Республика Татарстан, Елабужский муниципальный район, Яковлевское сельское поселение, д. Черенга	Стадия	Лист	Листов
Разраб.		Костина И.А.		<i>Костина</i>	21.12		ПД	10	
Пров.		Костина И.А.		<i>Костина</i>	21.12		<b>АО «БТИ РТ»</b>		
Нач.отд.		Мингалимова Г.Г.		<i>Мингалимова</i>	21.12				

**ПРОЕКТ МЕЖЕВАНИЯ ТЕРРИТОРИИ**

Наименование точки	X (м)	Y (м)
н177	463297,64	2265872,62
н178	463308,95	2265971,98
н179	463309,60	2265977,94
н180	463320,53	2266077,35
н181	463322,23	2266092,24
н182	463333,70	2266191,59
н183	463334,35	2266197,56
н184	463345,52	2266296,94
н185	463346,20	2266302,89
н186	463357,53	2266402,25
н187	463358,18	2266408,21
н188	463369,51	2266507,57
н189	463383,43	2266632,79
н190	463395,08	2266735,09
н191	463517,26	2266721,17
н192	463516,92	2266718,18
н193	463505,58	2266618,83
н194	463504,90	2266612,87
н195	463493,58	2266513,51
н196	463491,56	2266493,62
н197	463480,23	2266394,26
н198	463479,55	2266388,30
н199	463468,23	2266288,95
н200	463468,24	2266283,79
н201	463456,92	2266184,44
н202	463456,27	2266178,47
н203	463444,94	2266079,12
н204	463443,47	2266064,19
н205	463432,15	2265964,84

ИНВ. № ПОЛЛ. ПОЛЛИТЬ И ДАТА ВЪЗМ. ИНВ. №

						<b>3/2022-ПМТ</b>			
Изм.	Колу	Лист	№док.	Подпись	Дата	Уличное газоснабжение Республика Татарстан, Елабужский муниципальный район, Яковлевское сельское поселение, д. Черенга	Стадия	Лист	Листов
Разраб.		Костина И.А.			21.12		ПД	11	
Пров.		Костина И.А.			21.12		<b>АО «БТИ РТ»</b>		
Нач.отд.		Мингалимова Г.Г.			21.12				

**ПРОЕКТ МЕЖЕВАНИЯ ТЕРРИТОРИИ**

Наименование точки	X (м)	Y (м)
н206	463421,55	2265860,96
н207	463429,50	2265860,06
н208	463440,10	2265963,94
н209	463451,42	2266063,29
н210	463452,89	2266078,22
н211	463464,22	2266177,57
н212	463464,87	2266183,54
н213	463476,19	2266282,89
н214	463476,18	2266288,04
н215	463487,50	2266387,39
н216	463488,18	2266393,36
н217	463499,51	2266492,72
н218	463501,53	2266512,61
н219	463512,85	2266611,97
н220	463513,53	2266617,93
н221	463524,87	2266717,28
н222	463525,55	2266723,24
н223	463549,70	2266935,06
н224	463649,54	2266923,69
н225	463637,24	2266811,14
н226	463625,91	2266711,79
н227	463625,21	2266705,83
н228	463613,89	2266606,48
н229	463613,20	2266600,52
н230	463601,65	2266499,23
н231	463611,06	2266479,62
н232	463599,77	2266380,63
н233	463599,10	2266374,68
н234	463587,78	2266275,31

ИНВ. № ПОЛЛ. ПОДПИСЬ И ДАТА ВЗЯМ. ИНВ. №

						<b>3/2022-ПМТ</b>			
Изм.	Колу	Лист	№док.	Подпись	Дата				
Разраб.		Костина И.А.		<i>Костина И.А.</i>	21.12	Уличное газоснабжение Республика Татарстан, Елабужский муниципальный район, Яковлевское сельское поселение, д. Черенга	Стадия	Лист	Листов
Пров.		Костина И.А.		<i>Костина И.А.</i>	21.12		ПД	12	
Нач.отд.		Мингалимова Г.Г.		<i>Мингалимова Г.Г.</i>	21.12		<b>АО «БТИ РТ»</b>		

**ПРОЕКТ МЕЖЕВАНИЯ ТЕРРИТОРИИ**

Наименование точки	X (м)	Y (м)
н235	463587,19	2266270,22
н236	463575,88	2266170,87
н237	463575,23	2266164,90
н238	463563,90	2266065,54
н239	463551,55	2265950,91
н240	463559,50	2265950,06
н241	463571,85	2266064,64
н242	463583,18	2266164,00
н243	463583,83	2266169,97
н244	463595,14	2266269,32
н245	463595,72	2266274,41
н246	463607,04	2266373,77
н247	463607,72	2266379,73
н248	463619,27	2266481,02
н249	463609,87	2266500,62
н250	463621,15	2266599,62
н251	463621,84	2266605,58
н252	463633,16	2266704,93
н253	463633,86	2266710,89
н254	463645,18	2266810,24
н255	463657,49	2266922,78
н256	463779,56	2266908,87
н257	463767,41	2266802,34
н258	463766,51	2266795,03
н259	463755,17	2266695,70
н260	463754,22	2266691,30
н261	463742,89	2266591,95
н262	463743,39	2266585,67
н263	463732,05	2266486,32

УНВ. № ПОДЛ. ПОДПИСЬ И ДАТА БЭМ. ИИВ. №

						<b>3/2022-ПМТ</b>			
Изм.	Колу	Лист	№док.	Подпись	Дата	Уличное газоснабжение Республика Татарстан, Елабужский муниципальный район, Яковлевское сельское поселение, д. Черенга	Стадия	Лист	Листов
Разраб.		Костина И.А.			21.12		ПД	13	
Пров.		Костина И.А.			21.12		<b>АО «БТИ РТ»</b>		
Нач.отд.		Мингалимова Г.Г.			21.12				

**ПРОЕКТ МЕЖЕВАНИЯ ТЕРРИТОРИИ**

Наименование точки	X (м)	Y (м)
н264	463730,50	2266466,38
н265	463719,17	2266367,02
н266	463718,58	2266361,05
н267	463707,25	2266261,70
н268	463706,67	2266256,61
н269	463695,34	2266157,25
н270	463682,84	2266050,78
н271	463690,79	2266049,88
н272	463703,28	2266156,34
н273	463714,61	2266255,70
н274	463715,19	2266260,80
н275	463726,52	2266360,15
н276	463727,12	2266366,12
н277	463738,44	2266465,48
н278	463740,00	2266485,42
н279	463751,33	2266584,77
н280	463750,83	2266591,05
н281	463762,16	2266690,40
н282	463763,12	2266694,80
н283	463774,45	2266794,13
н284	463775,35	2266801,44
н285	463787,50	2266907,97
н286	463898,71	2266895,30
н287	463874,77	2266685,30
н288	463849,80	2266453,66
н289	463838,62	2266354,29
н290	463825,94	2266243,00
н291	463814,62	2266143,64
н292	463822,57	2266142,75

ИПВ. № ПОДЛ. ПОДПИСЬ И ДАТА БЗМ. ИНВ. №

						<b>3/2022-ПМТ</b>			
Изм.	Колу	Лист	№док.	Подпись	Дата	Уличное газоснабжение Республика Татарстан, Елабужский муниципальный район, Яковлевское сельское поселение, д. Черенга	Стадия	Лист	Листов
Разраб.		Костина И.А.			21.12		ПД	14	
Пров.		Костина И.А.			21.12		<b>АО «БТИ РТ»</b>		
Нач.отд.		Мингалимова Г.Г.			21.12				

**ПРОЕКТ МЕЖЕВАНИЯ ТЕРРИТОРИИ**

Наименование точки	X (м)	Y (м)
н293	463833,89	2266242,11
н294	463846,57	2266353,39
н295	463857,75	2266452,77
н296	463882,72	2266684,41
н110	463907,56	2266902,34
н111	463654,34	2266931,19
н112	463742,56	2267060,68
н113	463746,18	2267065,47
н114	463802,48	2267148,11
н115	463806,10	2267152,89
н116	463862,40	2267235,53
н117	463856,01	2267240,35
н118	463799,71	2267157,71
н119	463796,09	2267152,93
н120	463739,79	2267070,29
н121	463736,17	2267065,50
н122	463645,37	2266932,21
н123	463551,52	2266942,91
н124	463587,60	2267047,11
н125	463643,06	2267128,51
н126	463646,68	2267133,29
н127	463702,98	2267215,93
н128	463706,60	2267220,72
н129	463763,51	2267304,45
н130	463757,13	2267309,28
н131	463700,22	2267225,55
н132	463696,60	2267220,76
н133	463640,30	2267138,12
н134	463636,68	2267133,34

№ ВЗЯМ. ИНВ. ЛА

ПОДПИСЬ И ДАТА

ИНВ. № ПОДЛ.

						<b>3/2022-ПМТ</b>			
Изм.	Колу	Лист	№док.	Подпись	Дата				
Разраб.		Костина И.А.			21.12	Уличное газоснабжение Республика Татарстан, Елабужский муниципальный район, Яковлевское сельское поселение, д. Черенга	Стадия	Лист	Листов
Пров.		Костина И.А.			21.12		ПД	15	
Нач.отд.		Мингалимова Г.Г.			21.12		<b>АО «БТИ РТ»</b>		



**ПРОЕКТ МЕЖЕВАНИЯ ТЕРРИТОРИИ**

Наименование точки	X (м)	Y (м)
н135	463580,38	2267050,70
н136	463543,37	2266943,83
н137	463512,64	2266947,34
н138	463502,35	2266981,82
н139	463443,22	2267042,19
н140	463440,11	2267045,39
н141	463487,63	2267113,39
н65	463543,93	2267196,03
н66	463547,55	2267200,81
н67	463603,85	2267283,45
н68	463607,47	2267288,24
н12	463661,41	2267368,45
н13	463655,54	2267373,01
н71	463601,10	2267293,06
н72	463597,48	2267288,27
н73	463541,18	2267205,63
н74	463537,56	2267200,85
н61	463481,25	2267118,22
н32	463434,44	2267051,23
н33	463359,22	2267128,57

**Таблица 4.1 Координаты поворотных точек земельных участков:**

Кадастровый квартал 16:18:070801.

Площадь полигона — 438 кв.м.

Наименование точки	X (м)	Y (м)
н1	463290,37	2267214,50

ИИНВ. № ПОЛЛ. ПОДПИСЬ И ДАТА ВЗДМ. ИИНВ. №

						<b>3/2022-ПМТ</b>			
Изм.	Колу	Лист	№док.	Подпись	Дата				
Разраб.		Костина И.А.		<i>Костина И.А.</i>	21.12	Уличное газоснабжение Республика Татарстан, Елабужский муниципальный район, Яковлевское сельское поселение, д. Черенга	Стадия	Лист	Листов
Пров.		Костина И.А.		<i>Костина И.А.</i>	21.12		ПД	16	
Нач.отд.		Мингалимова Г.Г.		<i>Мингалимова Г.Г.</i>	21.12		<b>АО «БТИ РТ»</b>		

**ПРОЕКТ МЕЖЕВАНИЯ ТЕРРИТОРИИ**

н2	463297,49	2267242,74
н3	463290,37	2267249,85
н4	463272,70	2267232,18
н1	463290,37	2267214,50

**Таблица 4.2 Координаты поворотных точек земельных участков:**

Кадастровый номер земельного участка: 16:18:070701:276.

Площадь полигона — 995 кв.м.

Наименование точки	X (м)	Y (м)
н5	463503,93	2267363,99
н6	463513,99	2267364,34
н7	463567,50	2267439,77
н8	463560,89	2267444,28
н5	463503,93	2267363,99
н9(2)	463637,17	2267346,03
н10(2)	463637,38	2267346,00
н11(2)	463645,26	2267344,44
н12(2)	463661,41	2267368,45
н13(2)	463655,54	2267373,01
н9(2)	463637,17	2267346,03

**Таблица 4.3 Координаты поворотных точек земельных участков:**

Кадастровый номер квартала: 16:18:070501.

Площадь полигона — 9842 кв.м.

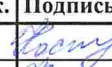


Наименование точки	X (м)	Y (м)
н14	463276,35	2266748,63
н15	463290,14	2266747,06
н16	463292,95	2266754,79

ИНВ. № ПОЛЛ.	ПОДПИСЬ И ДАТА	ВЗЯМ. ИНВ. №	<b>3/2022-ПМТ</b>							
			Изм.	Колу	Лист	№док.	Подпись	Дата		
			Разраб.	Костина И.А.		21.12	Уличное газоснабжение Республика Татарстан, Елабужский муниципальный район, Яковлевское сельское поселение, д. Черенга	Стадия	Лист	Листов
			Пров.	Костина И.А.		21.12		ПД	17	
			Нач.отд.	Мингалимова Г.Г.		21.12		<b>АО «БТИ РТ»</b>		

**ПРОЕКТ МЕЖЕВАНИЯ ТЕРРИТОРИИ**

Наименование точки	X (м)	Y (м)
н17	463269,34	2266757,48
н18	463265,11	2266721,55
н19	463274,08	2266729,28
н14	463276,35	2266748,63
н20(2)	463150,91	2266829,01
н21(2)	463163,97	2266836,88
н22(2)	463187,72	2266883,70
н23(2)	463206,71	2266911,86
н24(2)	463208,97	2266915,18
н25(2)	463317,77	2267074,25
н26(2)	463321,01	2267079,07
н27(2)	463341,18	2267108,56
н28(2)	463352,14	2267124,41
н29(2)	463353,51	2267122,97
н30(2)	463431,07	2267043,21
н31(2)	463436,05	2267053,54
н32(2)	463434,44	2267051,23
н33(2)	463359,22	2267128,57
н34(2)	463354,83	2267133,19
н35(2)	463438,79	2267256,14
н36(2)	463479,08	2267315,13
н37(2)	463513,98	2267364,32
н38(2)	463503,92	2267363,98
н39(2)	463472,47	2267319,64
н40(2)	463432,18	2267260,65
н41(2)	463359,90	2267154,80
н42(2)	463296,03	2267220,16
н43(2)	463308,05	2267232,18
н44(2)	463297,49	2267242,73

ИНВ. № ПОДЛ.	ПОДПИСЬ И ДАТА	ВЗАМ. ИНВ. №

3/2022-ПМТ						Стадия	Лист	Листов
Изм.	Колу	Лист	№док.	Подпись	Дата	Уличное газоснабжение Республика Татарстан, Елабужский муниципальный район, Яковлевское сельское поселение, д. Черенга	ПД	18
Разраб.		Костина И.А.			21.12			
Пров.		Костина И.А.			21.12			
Нач.отд.		Мингалимова Г.Г.			21.12	АО «БТИ РТ»		

**ПРОЕКТ МЕЖЕВАНИЯ ТЕРРИТОРИИ**

Наименование точки	X (м)	Y (м)
н45(2)	463290,38	2267214,49
н46(2)	463355,30	2267148,06
н47(2)	463349,26	2267139,22
н48(2)	463344,31	2267130,93
н49(2)	463334,58	2267113,08
н50(2)	463314,41	2267083,59
н51(2)	463311,17	2267078,77
н52(2)	463202,37	2266919,70
н53(2)	463200,11	2266916,38
н54(2)	463180,87	2266887,84
н55(2)	463157,90	2266842,56
н56(2)	463145,27	2266834,96
н57(2)	463130,56	2266813,24
н58(2)	463137,18	2266808,75
н20(2)	463150,91	2266829,01
н59(3)	463476,32	2267098,19
н60(3)	463503,50	2267150,87
н61(3)	463481,25	2267118,22
н62(3)	463439,94	2267059,10
н59(3)	463476,32	2267098,19
н63(4)	463507,64	2267156,94
н64(4)	463513,75	2267151,74
н65(4)	463543,93	2267196,03
н66(4)	463547,55	2267200,81
н67(4)	463603,85	2267283,45
н68(4)	463607,47	2267288,24
н69(4)	463645,26	2267344,43
н10(4)	463637,38	2267346,00
н70(4)	463637,16	2267346,03
н71(4)	463601,10	2267293,06

ИНВ. № ПОЛД. ПОДПИСЬ И ДАТА БЭЗМ. ИНВ. №

						<b>3/2022-ПМТ</b>			
Изм.	Колу	Лист	№док.	Подпись	Дата	Уличное газоснабжение Республика Татарстан, Елабужский муниципальный район, Яковлевское сельское поселение, д. Черенга	Стадия	Лист	Листов
Разраб.		Костина И.А.			21.12		ПД	19	
Пров.		Костина И.А.			21.12		<b>АО «БТИ РТ»</b>		
Нач.отд.		Мингалимова Г.Г.			21.12				

**ПРОЕКТ МЕЖЕВАНИЯ ТЕРРИТОРИИ**

Наименование точки	X (м)	Y (м)
н72(4)	463597,48	2267288,27
н73(4)	463541,18	2267205,63
н74(4)	463537,56	2267200,85
н63(4)	463507,64	2267156,94

**Таблица 4.4 Координаты поворотных точек земельных участков:**

Кадастровый номер земельного участка: 16:18:070801:39.

Площадь полигона — 57801 кв.м.

Наименование точки	X (м)	Y (м)
н75	463274,07	2266729,26
н76	463265,11	2266721,54
н77	463256,37	2266647,35
н78	463255,58	2266640,42
н79	463244,25	2266541,07
н80	463242,06	2266521,19
н81	463230,73	2266421,83
н82	463230,17	2266415,86
н83	463218,85	2266316,50
н84	463218,22	2266310,53
н85	463206,88	2266211,18
н86	463206,32	2266205,20
н87	463194,99	2266105,85
н88	463193,51	2266090,92
н89	463182,19	2265991,57
н90	463181,61	2265985,59
н91	463166,95	2265857,09
н92	463163,97	2265831,77

ИНВ. № ПОЛЛ.	
ПОДПИСЬ И ДАТА	
ВЗАМ. ИНВ. №	

						<b>3/2022-ПМТ</b>			
Изм.	Колу	Лист	№док.	Подпись	Дата	Уличное газоснабжение Республика Татарстан, Елабужский муниципальный район, Яковлевское сельское поселение, д. Черенга	Стадия	Лист	Листов
Разраб.		Костина И.А.			21.12		ПД	20	
Пров.		Костина И.А.			21.12		<b>АО «БТИ РТ»</b>		
Нач.отд.		Мингалимова Г.Г.			21.12				

**ПРОЕКТ МЕЖЕВАНИЯ ТЕРРИТОРИИ**

Наименование точки	X (м)	Y (м)
н93	463171,92	2265830,84
н94	463171,93	2265830,98
н95	463174,91	2265856,30
н96	463189,57	2265984,80
н97	463190,15	2265990,78
н98	463201,47	2266090,13
н99	463202,95	2266105,06
н100	463214,28	2266204,41
н101	463214,84	2266210,39
н102	463226,18	2266309,74
н103	463226,81	2266315,71
н104	463238,13	2266415,07
н105	463238,69	2266421,05
н106	463250,02	2266520,40
н107	463252,21	2266540,28
н108	463263,54	2266639,63
н109	463264,33	2266646,56
н75	463274,07	2266729,26
н110(2)	463907,56	2266902,34
н111(2)	463654,34	2266931,19
н112(2)	463742,56	2267060,68
н113(2)	463746,18	2267065,47
н114(2)	463802,48	2267148,11
н115(2)	463806,10	2267152,89
н116(2)	463862,40	2267235,53
н117(2)	463856,01	2267240,35
н118(2)	463799,71	2267157,71
н119(2)	463796,09	2267152,93
н120(2)	463739,79	2267070,29
н121(2)	463736,17	2267065,50

ИНВ. № ПОЛЛ.	ПОДПИСЬ И ДАТА	БЭЗМ. ИНВ. №

						<b>3/2022-ПМТ</b>			
Изм.	Колу	Лист	№док.	Подпись	Дата	Уличное газоснабжение Республика Татарстан, Елабужский муниципальный район, Яковлевское сельское поселение, д. Черенга	Стадия	Лист	Листов
Разраб.		Костина И.А.			21.12		ПД	21	
Пров.		Костина И.А.			21.12		<b>АО «БТИ РТ»</b>		
Нач.отд.		Мингалимова Г.Г.			21.12				

**ПРОЕКТ МЕЖЕВАНИЯ ТЕРРИТОРИИ**

Наименование точки	X (м)	Y (м)
н122(2)	463645,37	2266932,21
н123(2)	463551,52	2266942,91
н124(2)	463587,60	2267047,11
н125(2)	463643,06	2267128,51
н126(2)	463646,68	2267133,29
н127(2)	463702,98	2267215,93
н128(2)	463706,60	2267220,72
н129(2)	463763,51	2267304,45
н130(2)	463757,13	2267309,28
н131(2)	463700,22	2267225,55
н132(2)	463696,60	2267220,76
н133(2)	463640,30	2267138,12
н134(2)	463636,68	2267133,34
н135(2)	463580,38	2267050,70
н136(2)	463543,37	2266943,83
н137(2)	463512,64	2266947,34
н138(2)	463502,35	2266981,82
н139(2)	463443,22	2267042,19
н140(2)	463440,11	2267045,39
н141(2)	463487,63	2267113,39
н142(2)	463513,75	2267151,73
н143(2)	463507,63	2267156,94
н144(2)	463503,52	2267150,90
н59(2)	463476,32	2267098,19
н145(2)	463439,94	2267059,09
н146(2)	463436,06	2267053,55
н147(2)	463431,07	2267043,20
н148(2)	463437,51	2267036,59
н149(2)	463495,25	2266977,63
н150(2)	463506,49	2266939,99

ИМЕННОЕ ПОДПИСАНИЕ  
ПОДПИСЬ И ДАТА  
ИМЕННОЕ ПОДПИСАНИЕ  
ПОДПИСЬ И ДАТА

						<b>3/2022-ПМТ</b>			
Изм.	Коду	Лист	№ док.	Подпись	Дата	Уличное газоснабжение Республика Татарстан, Елабужский муниципальный район, Яковлевское сельское поселение, д. Черенга	Стадия	Лист	Листов
Разраб.		Костина И.А.			21.12		ПД	22	
Пров.		Костина И.А.			21.12		АО «БТИ РТ»		
Нач.отд.		Мингалимова Г.Г.			21.12				

**ПРОЕКТ МЕЖЕВАНИЯ ТЕРРИТОРИИ**

Наименование точки	X (м)	Y (м)
н151(2)	463541,75	2266935,97
н152(2)	463518,16	2266729,12
н153(2)	463292,96	2266754,79
н154(2)	463290,14	2266747,05
н155(2)	463387,14	2266736,00
н156(2)	463375,48	2266633,67
н157(2)	463361,56	2266508,45
н158(2)	463350,23	2266409,09
н159(2)	463349,58	2266403,13
н160(2)	463338,25	2266303,77
н161(2)	463337,57	2266297,82
н162(2)	463326,40	2266198,44
н163(2)	463325,75	2266192,47
н164(2)	463314,28	2266093,11
н165(2)	463312,58	2266078,22
н166(2)	463301,65	2265978,82
н167(2)	463301,00	2265972,86
н168(2)	463289,69	2265873,50
н169(2)	463289,00	2265867,54
н170(2)	463277,66	2265768,19
н171(2)	463277,01	2265762,21
н172(2)	463273,35	2265730,06
н173(2)	463281,30	2265729,19
н174(2)	463284,96	2265761,33
н175(2)	463285,61	2265767,32
н176(2)	463296,95	2265866,66
н177(2)	463297,64	2265872,62
н178(2)	463308,95	2265971,98
н179(2)	463309,60	2265977,94
н180(2)	463320,53	2266077,35

ИНВ. № ПОЛЛ.	ПОДПИСЬ И ДАТА	ИНВ. №
	Б/ЗАМ. ИНВ. №	

						<b>3/2022-ПМТ</b>			
<b>Изм.</b>	<b>Колу</b>	<b>Лист</b>	<b>№док.</b>	<b>Подпись</b>	<b>Дата</b>	Уличное газоснабжение Республика Татарстан, Елабужский муниципальный район, Яковлевское сельское поселение, д. Черенга	<b>Стадия</b>	<b>Лист</b>	<b>Листов</b>
Разраб.		Костина И.А.			21.12		ПД	23	
Пров.		Костина И.А.			21.12		АО «БТИ РТ»		
Нач.отд.		Мингалимова Г.Г.			21.12				



**ПРОЕКТ МЕЖЕВАНИЯ ТЕРРИТОРИИ**

Наименование точки	X (м)	Y (м)
н181(2)	463322,23	2266092,24
н182(2)	463333,70	2266191,59
н183(2)	463334,35	2266197,56
н184(2)	463345,52	2266296,94
н185(2)	463346,20	2266302,89
н186(2)	463357,53	2266402,25
н187(2)	463358,18	2266408,21
н188(2)	463369,51	2266507,57
н189(2)	463383,43	2266632,79
н190(2)	463395,08	2266735,09
н191(2)	463517,26	2266721,17
н192(2)	463516,92	2266718,18
н193(2)	463505,58	2266618,83
н194(2)	463504,90	2266612,87
н195(2)	463493,58	2266513,51
н196(2)	463491,56	2266493,62
н197(2)	463480,23	2266394,26
н198(2)	463479,55	2266388,30
н199(2)	463468,23	2266288,95
н200(2)	463468,24	2266283,79
н201(2)	463456,92	2266184,44
н202(2)	463456,27	2266178,47
н203(2)	463444,94	2266079,12
н204(2)	463443,47	2266064,19
н205(2)	463432,15	2265964,84
н206(2)	463421,55	2265860,96
н207(2)	463429,50	2265860,06
н208(2)	463440,10	2265963,94
н209(2)	463451,42	2266063,29
н210(2)	463452,89	2266078,22

ИНВ. № ПОДЛ.	ПОДПИСЬ И ДАТА	ВЗАМ. ИНВ. №

3/2022-ПМТ						Стадия		
Изм.	Колу	Лист	№док.	Подпись	Дата	ПД	Лист	Листов
Разраб.		Костина И.А.			21.12	Уличное газоснабжение Республика Татарстан, Елабужский муниципальный район, Яковлевское сельское поселение, д. Черенга	24	АО «БТИ РТ»
Пров.		Костина И.А.			21.12			
Нач.отд.		Мингалимова Г.Г.			21.12			

**ПРОЕКТ МЕЖЕВАНИЯ ТЕРРИТОРИИ**

Наименование точки	X (м)	Y (м)
н211(2)	463464,22	2266177,57
н212(2)	463464,87	2266183,54
н213(2)	463476,19	2266282,89
н214(2)	463476,18	2266288,04
н215(2)	463487,50	2266387,39
н216(2)	463488,18	2266393,36
н217(2)	463499,51	2266492,72
н218(2)	463501,53	2266512,61
н219(2)	463512,85	2266611,97
н220(2)	463513,53	2266617,93
н221(2)	463524,87	2266717,28
н222(2)	463525,55	2266723,24
н223(2)	463549,70	2266935,06
н224(2)	463649,54	2266923,69
н225(2)	463637,24	2266811,14
н226(2)	463625,91	2266711,79
н227(2)	463625,21	2266705,83
н228(2)	463613,89	2266606,48
н229(2)	463613,20	2266600,52
н230(2)	463601,65	2266499,23
н231(2)	463611,06	2266479,62
н232(2)	463599,77	2266380,63
н233(2)	463599,10	2266374,68
н234(2)	463587,78	2266275,31
н235(2)	463587,19	2266270,22
н236(2)	463575,88	2266170,87
н237(2)	463575,23	2266164,90
н238(2)	463563,90	2266065,54
н239(2)	463551,55	2265950,91
н240(2)	463559,50	2265950,06

ИНВ. № ПОДЛ. ПОДПИСЬ И ДАТА Б/ЗАМ. ИНВ. №

						<b>3/2022-ПМТ</b>			
Изм.	Колу	Лист	№ док.	Подпись	Дата	Уличное газоснабжение Республика Татарстан, Елабужский муниципальный район, Яковлевское сельское поселение, д. Черенга	Стадия	Лист	Листов
Разраб.		Костина И.А.			21.12		ПД	25	
Пров.		Костина И.А.			21.12		<b>АО «БТИ РТ»</b>		
Нач.отд.		Мингалимова Г.Г.			21.12				

**ПРОЕКТ МЕЖЕВАНИЯ ТЕРРИТОРИИ**

Наименование точки	X (м)	Y (м)
н241(2)	463571,85	2266064,64
н242(2)	463583,18	2266164,00
н243(2)	463583,83	2266169,97
н244(2)	463595,14	2266269,32
н245(2)	463595,72	2266274,41
н246(2)	463607,04	2266373,77
н247(2)	463607,72	2266379,73
н248(2)	463619,27	2266481,02
н249(2)	463609,87	2266500,62
н250(2)	463621,15	2266599,62
н251(2)	463621,84	2266605,58
н252(2)	463633,16	2266704,93
н253(2)	463633,86	2266710,89
н254(2)	463645,18	2266810,24
н255(2)	463657,49	2266922,78
н256(2)	463779,56	2266908,87
н257(2)	463767,41	2266802,34
н258(2)	463766,51	2266795,03
н259(2)	463755,17	2266695,70
н260(2)	463754,22	2266691,30
н261(2)	463742,89	2266591,95
н262(2)	463743,39	2266585,67
н263(2)	463732,05	2266486,32
н264(2)	463730,50	2266466,38
н265(2)	463719,17	2266367,02
н266(2)	463718,58	2266361,05
н267(2)	463707,25	2266261,70
н268(2)	463706,67	2266256,61
н269(2)	463695,34	2266157,25
н270(2)	463682,84	2266050,78

ИЗМ. Лист Подл. Подпись и дата

						<b>3/2022-ПМТ</b>			
Изм.	Колу	Лист	№док.	Подпись	Дата				
Разраб.		Костина И.А.		<i>Костина И.А.</i>	21.12	Уличное газоснабжение Республика Татарстан, Елабужский муниципальный район, Яковлевское сельское поселение, д. Черенга	Стадия	Лист	Листов
Пров.		Костина И.А.		<i>Костина И.А.</i>	21.12		ПД	26	
Нач.отд.		Мингалимова Г.Р.		<i>Мингалимова Г.Р.</i>	21.12		<b>АО «БТИ РТ»</b>		

**ПРОЕКТ МЕЖЕВАНИЯ ТЕРРИТОРИИ**

Наименование точки	X (м)	Y (м)
н271(2)	463690,79	2266049,88
н272(2)	463703,28	2266156,34
н273(2)	463714,61	2266255,70
н274(2)	463715,19	2266260,80
н275(2)	463726,52	2266360,15
н276(2)	463727,12	2266366,12
н277(2)	463738,44	2266465,48
н278(2)	463740,00	2266485,42
н279(2)	463751,33	2266584,77
н280(2)	463750,83	2266591,05
н281(2)	463762,16	2266690,40
н282(2)	463763,12	2266694,80
н283(2)	463774,45	2266794,13
н284(2)	463775,35	2266801,44
н285(2)	463787,50	2266907,97
н286(2)	463898,71	2266895,30
н287(2)	463874,77	2266685,30
н288(2)	463849,80	2266453,66
н289(2)	463838,62	2266354,29
н290(2)	463825,94	2266243,00
н291(2)	463814,62	2266143,64
н292(2)	463822,57	2266142,75
н293(2)	463833,89	2266242,11
н294(2)	463846,57	2266353,39
н295(2)	463857,75	2266452,77
н296(2)	463882,72	2266684,41
н110(2)	463907,56	2266902,34

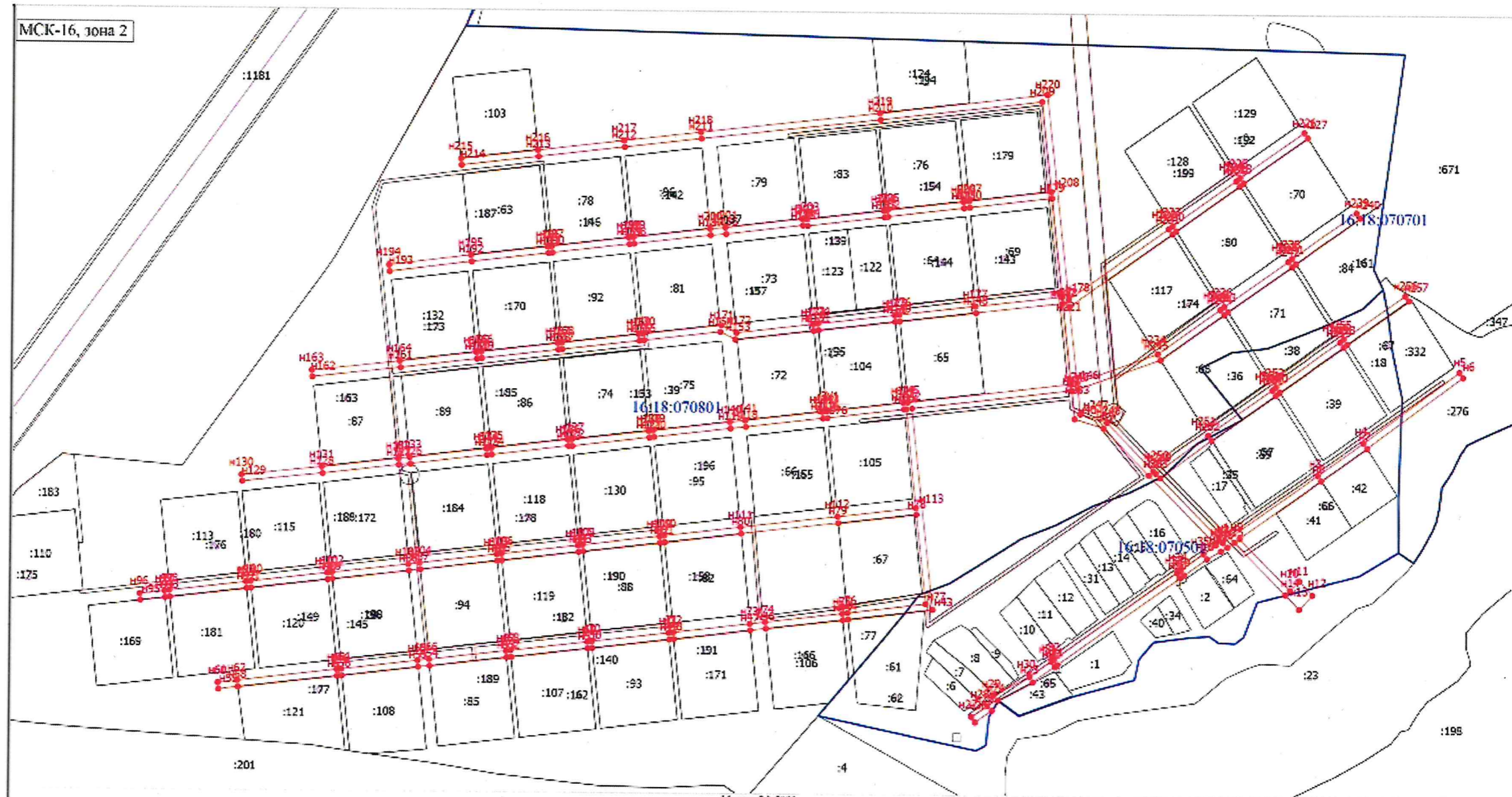
ИНВ. № ПОДЛ.	ПОДПИСЬ И ДАТА	ВЗНАЧ. ИНВ. №

3/2022-ПМТ						Стадия		
Изм.	Колу	Лист	№док.	Подпись	Дата	ПД	Лист	Листов
Разраб.		Костина И.А.			21.12	Уличное газоснабжение Республика Татарстан, Елабужский муниципальный район, Яковлевское сельское поселение, д. Черенга	27	АО «БТИ РТ»
Пров.		Костина И.А.			21.12			
Нач.отд.		Мингалимова Г.Г.			21.12			

ПРОЕКТ МЕЖЕВАНИЯ ТЕРРИТОРИИ

2. Проект межевания территории. Графическая часть

ЧЕРТЕЖ ПРОЕКТА МЕЖЕВАНИЯ ТЕРРИТОРИИ  
Общая полоса отвода



- Условные обозначения
- Часть границы, местоположение которой определено при выполнении кадастровых работ
  - Н1 - Обозначение новой характерной точки
  - :4 - Кадастровый номер земельного участка
  - Граница кадастрового квартала
  - Граница зоны с особыми условиями
  - - Характерная точка границы земельного участка, сведения о которой отсутствуют в ЕИРН, местоположение которой определено при кадастровых работах (новая характерная точка)
  - 16:18:070501 - Номер кадастрового квартала
- Масштаб 1:5000

ИТВ, ЛС, ПОДЛ., ПОДПИСЬ И ДАТА, БЗНМ, ИТВ, ЛС

3/2022-ПМТ					
Изм.	Колу	Лист	№док.	Подпись	Дата
Разраб.	Костина И.А.	<i>Костина И.А.</i>			21.12
Пров.	Костина И.А.	<i>Костина И.А.</i>			21.12
Нач.отд.	Мингалимова Г.Г.	<i>Мингалимова Г.Г.</i>			21.12

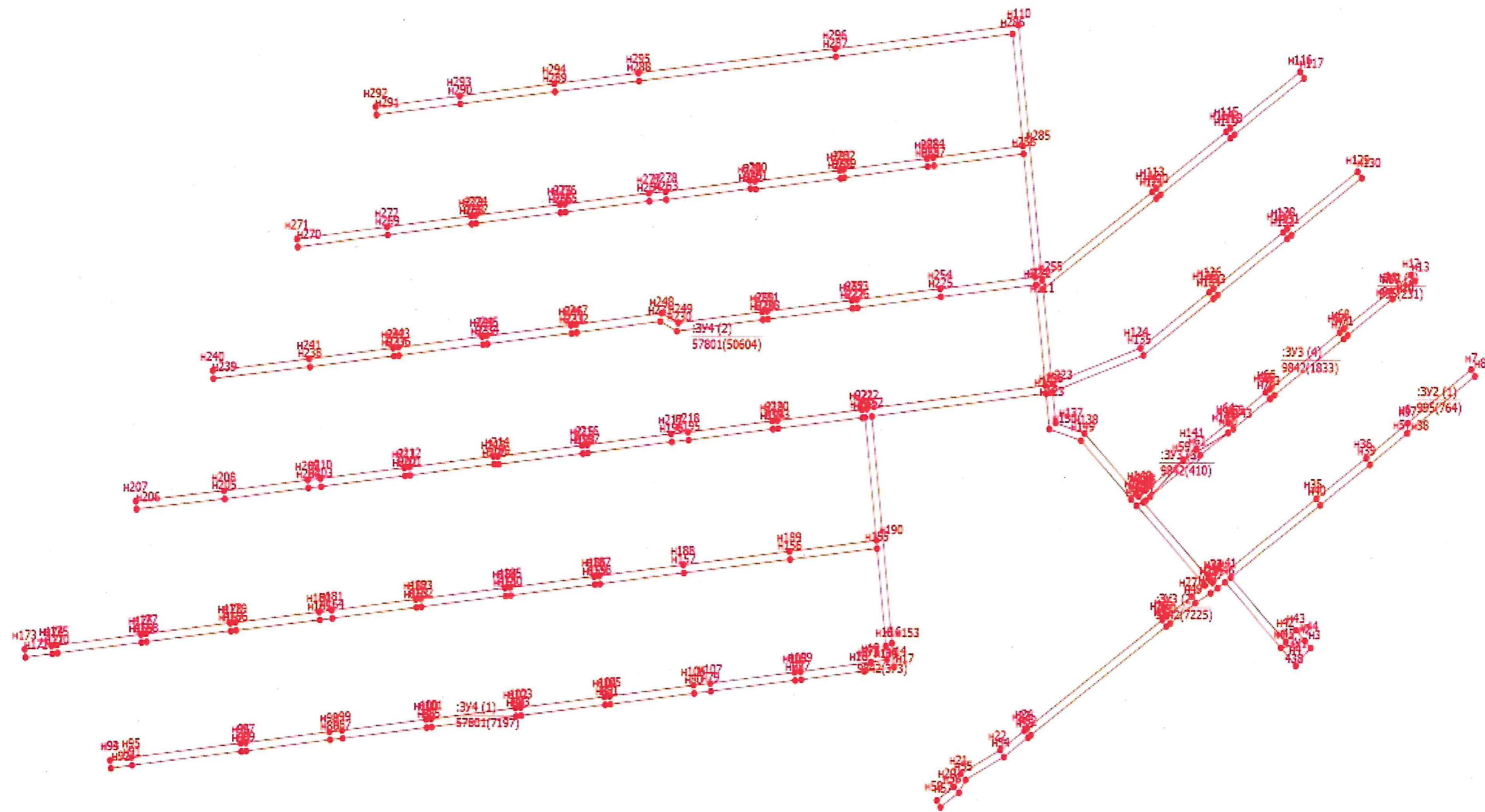
  

Уличное газоснабжение Республика Татарстан, Елабужский муниципальный район, Яковлевское сельское поселение, д. Черенга	Стадия	Лист	Листов
	ПД	28	

**АО «БТИ РТ»**

**ПРОЕКТ МЕЖЕВАНИЯ ТЕРРИТОРИИ  
ЧЕРТЕЖ ПРОЕКТА МЕЖЕВАНИЯ ТЕРРИТОРИИ**



Масштаб 1:4500

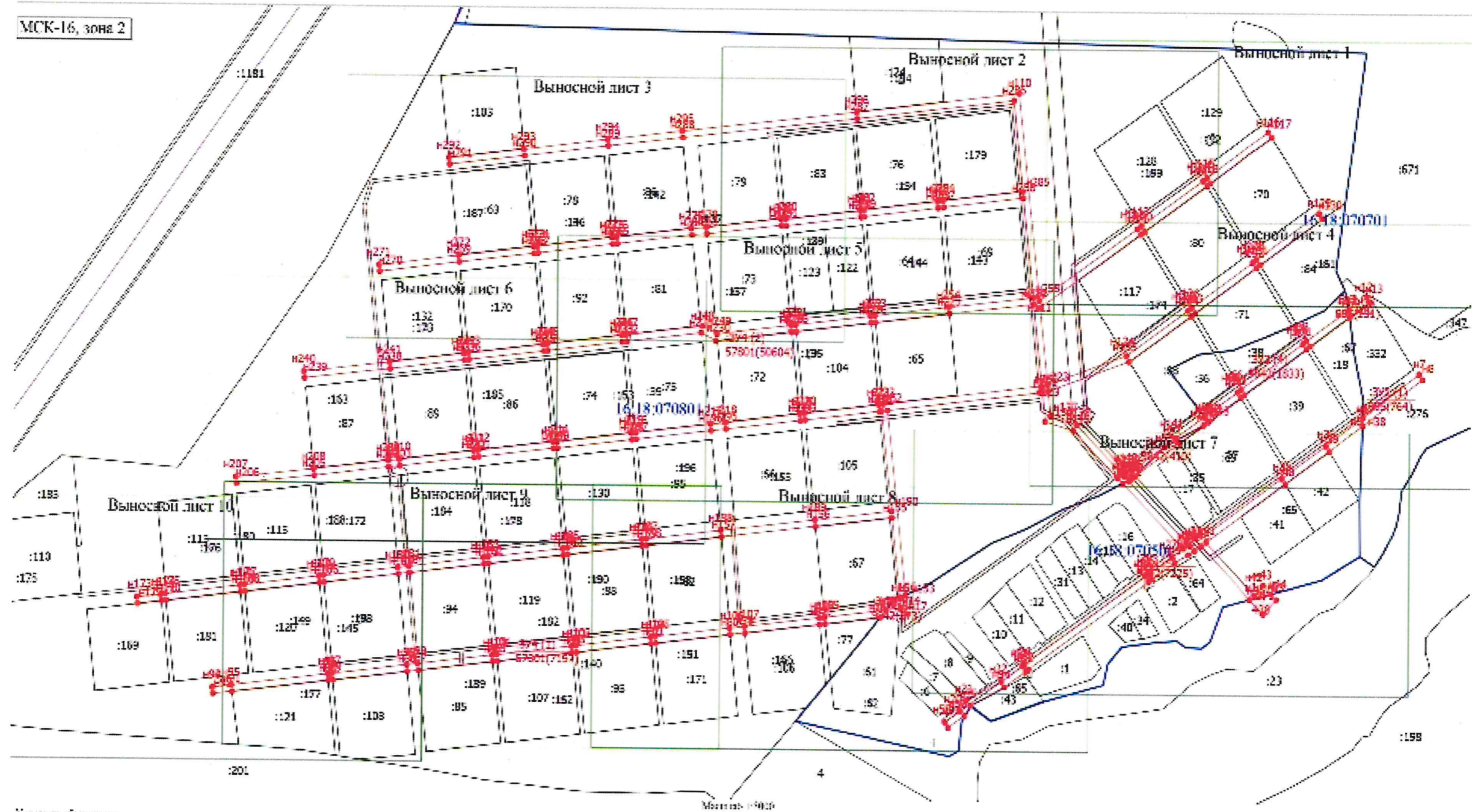
- Условные обозначения
- Часть границы, местоположение которой определено при выполнении кадастровых работ
  - н1** - Обозначение новой характерной точки
  - - Характерная точка границы земельного участка, сведения о которой отсутствуют в ЕПРН, местоположение которой определено при кадастровых работах (новая характерная точка)

ИНВ. № ПОДЛ. ПОДПИСЬ И ДАТА ВЗЯМ. ИНВ. №

3/2022-ПМТ						Стадия	Лист	Листов			
Изм.	Колу	Лист	№ док.	Подпись	Дата	ПД	29	4			
Разраб.		Костина И.А.		<i>Костина И.А.</i>	21.12				АО «БТИ РТ»		
Пров.		Костина И.А.		<i>Костина И.А.</i>	21.12						
Нач.отд.		Мингалимова Г.Г.		<i>Мингалимова Г.Г.</i>	21.12						
Уличное газоснабжение Республика Татарстан, Елабужский муниципальный район, Яковлевское сельское поселение, д. Черенга											

**ПРОЕКТ МЕЖЕВАНИЯ ТЕРРИТОРИИ  
ЧЕРТЕЖ ПРОЕКТА МЕЖЕВАНИЯ ТЕРРИТОРИИ**

МСК-16, зона 2



Условные обозначения:

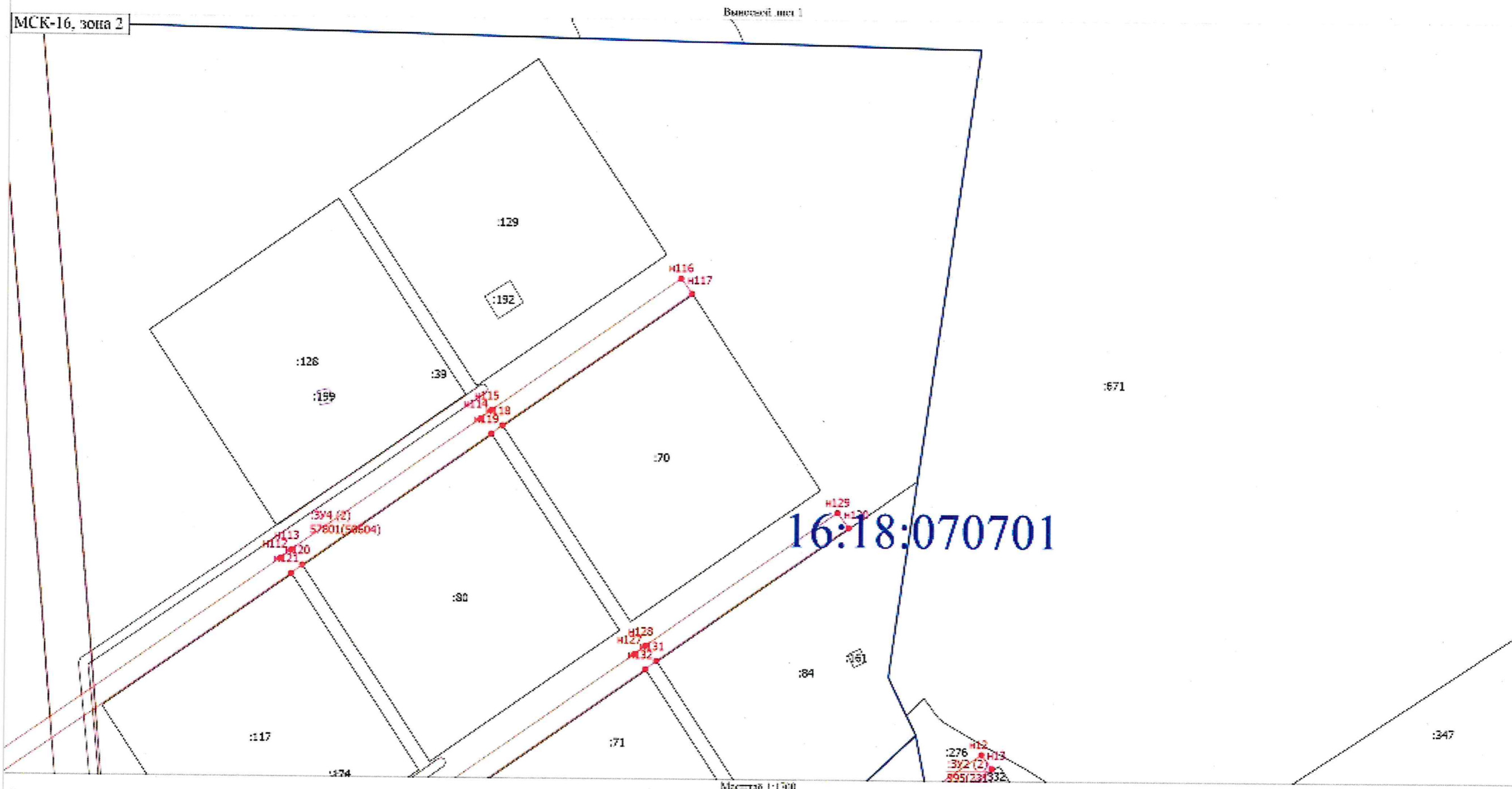
- Частичная граница, местоположение которой определено при выполнении кадастровых работ
- Обозначение новой кадастровой точки
- Кадастровый номер земельного участка
- Граница кадастрового квартала
- Граница земельного участка
- Характерные точки границы земельного участка, сведения о которых содержатся в ЕГРН, местоположение которой определено при выполнении кадастровых работ (новая кадастровая точка)
- Номер кадастрового квартала

ИНВ. № ПОЛД. ПОДПИСЬ И ДАТА ВЗАМ. ИНВ. №

Изм.	Колу	Лист	№док.	Подпись	Дата
Разраб.		Костина И.А.			21.12
Пров.		Костина И.А.			21.12
Нач.отд.		Мингалимова Г.Г.			21.12

<b>3/2022-ПМТ</b>		
Уличное газоснабжение Республика Татарстан, Елабужский муниципальный район, Яковлевское сельское поселение, д. Черенга		
Стадия	Лист	Листов
ПД	30	
<b>АО «БТИ РТ»</b>		

**ПРОЕКТ МЕЖЕВАНИЯ ТЕРРИТОРИИ  
ЧЕРТЕЖ ПРОЕКТА МЕЖЕВАНИЯ ТЕРРИТОРИИ**



- Условные обозначения:
- Часть границы, местоположение которой определено при выполнении кадастровых работ
  - Обозначение новой характерной точки
  - Кадастровый номер земельного участка
  - Граница земельного участка
  - Граница земли с особыми условиями использования территории
  - Характерная точка границы земельного участка, сведения о которой отсутствуют в ЕГРН, местоположение которой определено при кадастровых работах (новая характерная точка)
  - Номер кадастрового квартала

ИТВ. ЛУ. ПОДЛ. ГОДИНЫ И ДАТА ВЗЯТО. ИТВ. ЛУ.

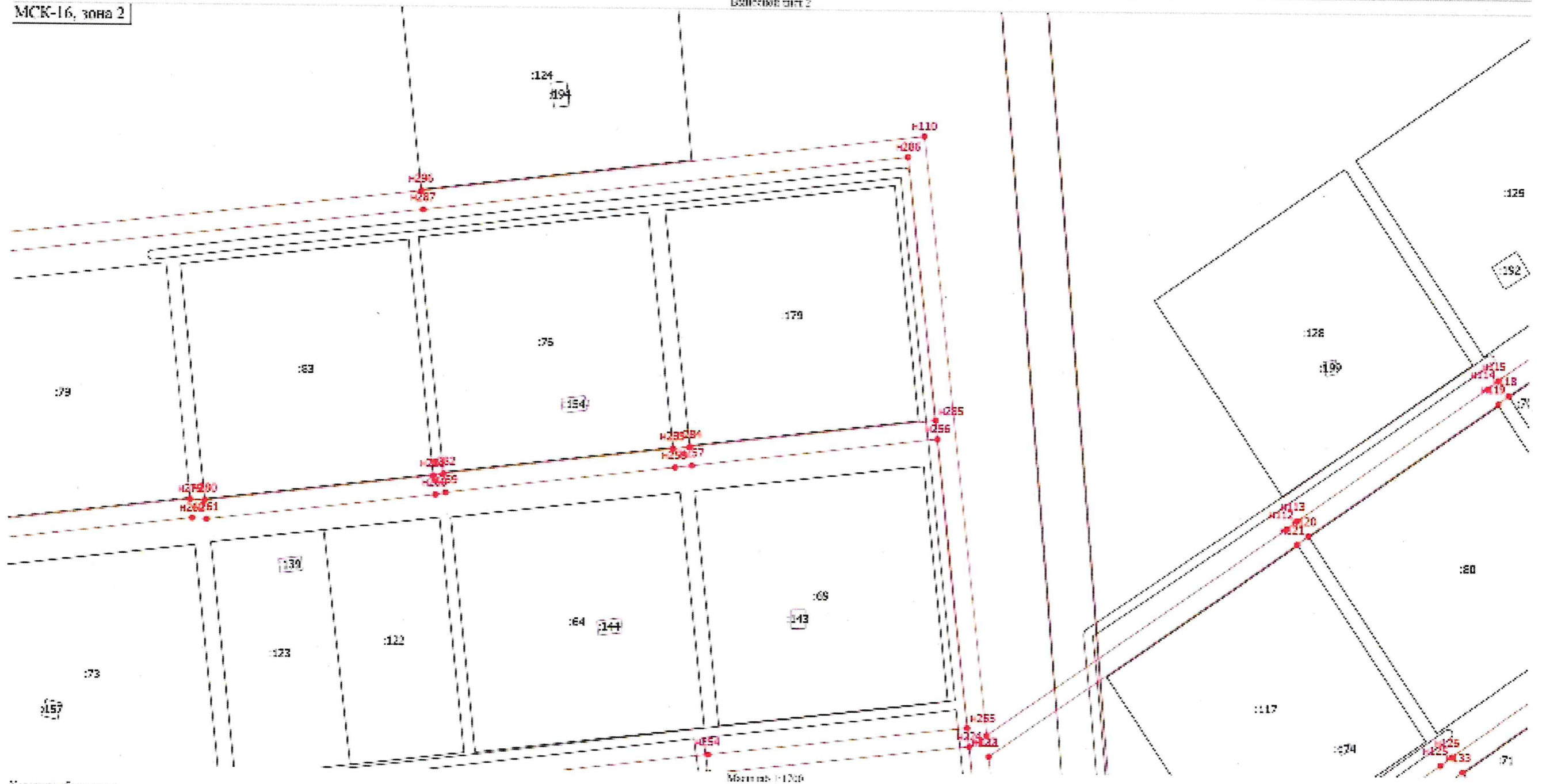
3/2022-ПМТ					
Изм.	Колу	Лист	№ док.	Подпись	Дата
Разраб.		Костина И.А.			21.12
Пров.		Костина И.А.			21.12
Нач.отд.		Мингалимова Г.Г.			21.12
Уличное газоснабжение Республика Татарстан, Елабужский муниципальный район, Яковлевское сельское поселение, д. Черенга					
		Стадия	Лист	Листов	
		ПД	31		
<b>АО «БТИ РТ»</b>					



**ПРОЕКТ МЕЖЕВАНИЯ ТЕРРИТОРИИ  
ЧЕРТЕЖ ПРОЕКТА МЕЖЕВАНИЯ ТЕРРИТОРИИ**

МСК-16, зона 2

Внешний лист 2



Условные обозначения

- Часть границы, местонахождение которой определено при выполнении кадастровых работ
- 11 - Обозначение новой контрольной точки
- 164 - Контрольный пункт земельного участка
- Границы кадастровых кварталов
- Границы земель с особыми условиями
- Характерная точка границы земельного участка, отмеченная в Единой государственной информационной системе «ЕГИСР», местонахождение которой определено при кадастровых работах (точка кадастровой точки)
- 15:18:070501 - Номер кадастрового квартала

Масштаб 1:1000

ИНВ. № ПОДЛ. ПОДПИСЬ И ДАТА ВЗАМ. ИНВ. №

Изм.	Колу	Лист	№ док.	Подпись	Дата
Разраб.		Костина И.А.			21.12
Пров.		Костина И.А.			21.12
Нач.отд.		Мингалимова Г.Г.			21.12

**3/2022-ПМТ**

Уличное газоснабжение  
Республика Татарстан,  
Елабужский  
муниципальный район,  
Яковлевское сельское  
поселение, д. Черенга

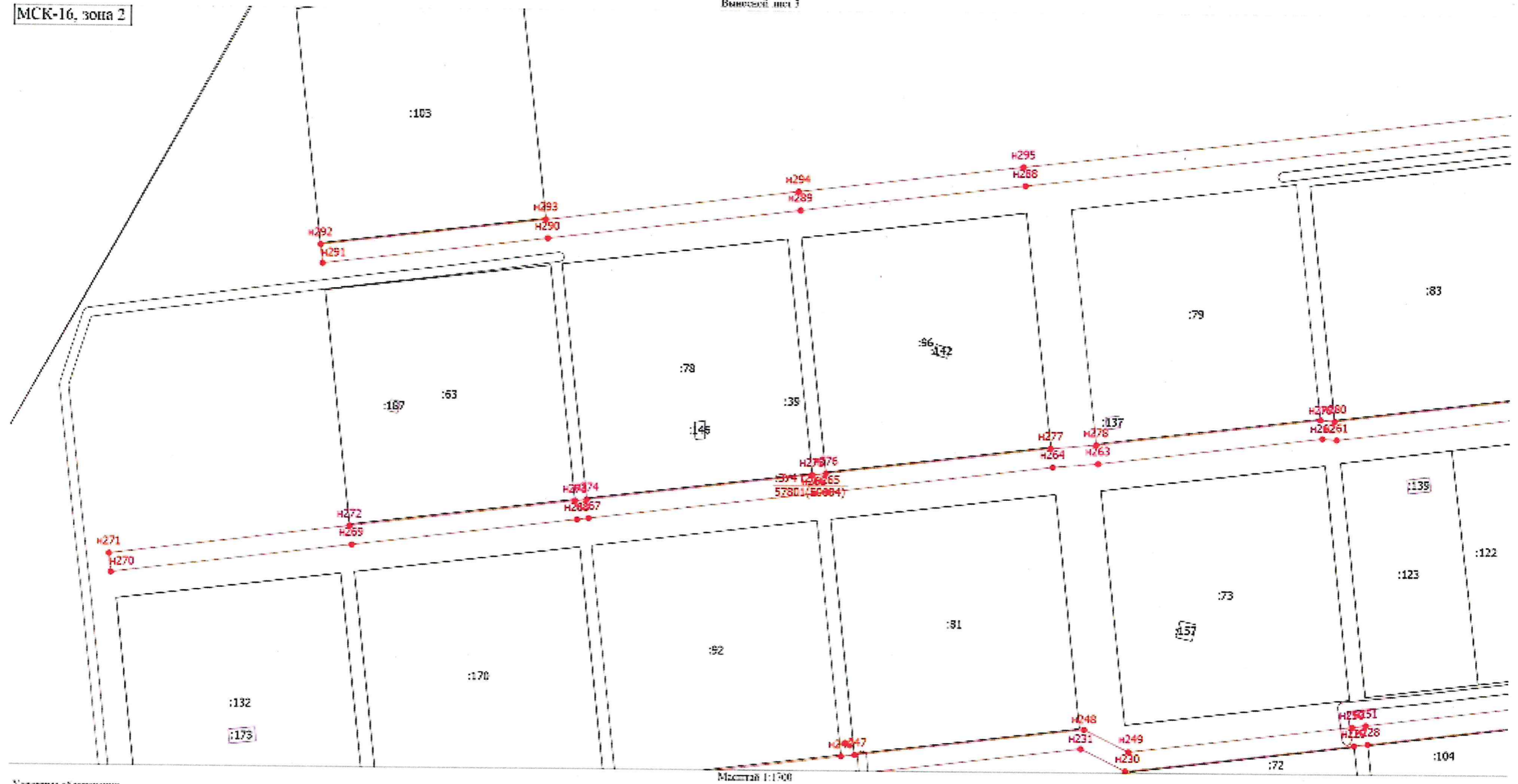
Стадия	Лист	Листов
ПД	32	

**АО «БТИ РТ»**

**ПРОЕКТ МЕЖЕВАНИЯ ТЕРРИТОРИИ  
ЧЕРТЕЖ ПРОЕКТА МЕЖЕВАНИЯ ТЕРРИТОРИИ**

МСК-16, зона 2

Выпускной лист 3



Условные обозначения:

- Часть границы, местоположение которой определено при выполнении кадастровых работ
- H1 - Обозначение новой характерной точки
- :39 - Кадастровый номер земельного участка
- Граница кадастровых кварталов
- Граница земель с особыми условиями использования
- - Характерная точка границы земельного участка, сведения о которой содержатся в ЕГРН, местоположение которой определено при кадастровых работах (новая характерная точка)
- 16:18:070501 - Номер кадастрового квартала

Масштаб 1:1500

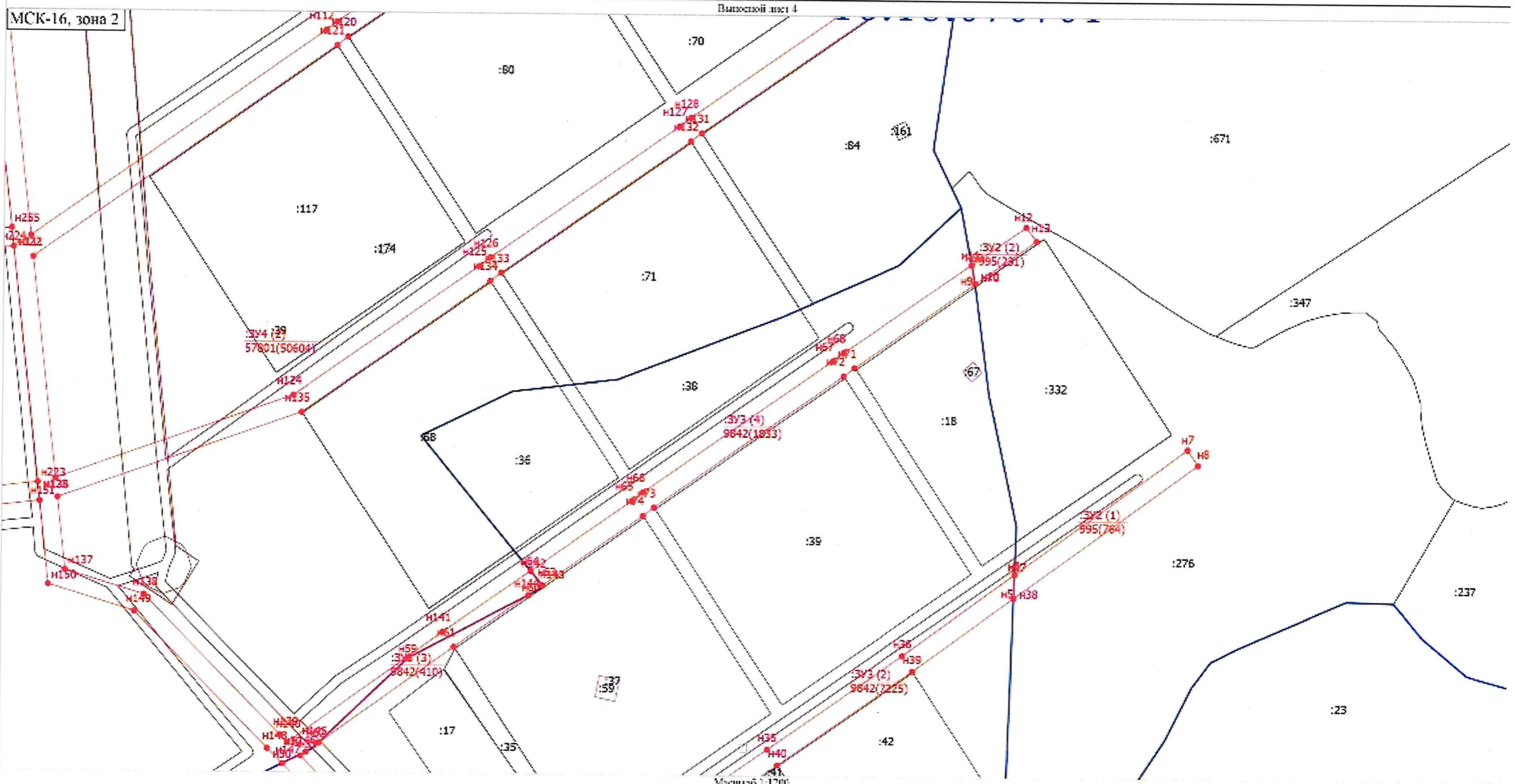
Имя, № подл., подпись и дата, взаим. инв. уч.

Изм.	Колу	Лист	№ док.	Подпись	Дата
Разраб.		Костина И.А.		<i>Костина И.А.</i>	21.12
Пров.		Костина И.А.		<i>Костина И.А.</i>	21.12
Нач.отд.		Мингалимова Г.Р.		<i>Мингалимова Г.Р.</i>	21.12

<b>3/2022-ПМТ</b>		
Уличное газоснабжение Республика Татарстан, Елабужский муниципальный район, Яковлевское сельское поселение, д. Черенга	Стадия	Листов
	ПД	33
<b>АО «БТИ РТ»</b>		

**ПРОЕКТ МЕЖЕВАНИЯ ТЕРРИТОРИИ  
ЧЕРТЕЖ ПРОЕКТА МЕЖЕВАНИЯ ТЕРРИТОРИИ**

МСК-16, зона 2



- Условные обозначения
- Часть границы, местоположение которой определено при выполнении кадастровых работ
  - Н1** - Обозначение новой характерной точки
  - :23** - Cadastral number of the land plot
  - Граница кадастрового квартала
  - Граница зоны с особыми условиями
  - - Характерная точка границы земельного участка, сведения о которой отсутствуют в ЕПРН, местоположение которой определено при кадастровых работах (новая характерная точка)
  - 16:18:070501** - Номер кадастрового квартала

ИНВ. УЧ. ПОДЛ. ПОДПИСЬ И ДАТА ВЗАИМ. ИНВ. УЧ.

Изм.	Колу	Лист	№док.	Подпись	Дата
Разраб.	Костина И.А.			<i>Ирина Костина</i>	21.12
Пров.	Костина И.А.			<i>Ирина Костина</i>	21.12
Нач.отд.	Мингалимова Г.Г.			<i>Гузель Мингалимова</i>	21.12

**3/2022-ПМТ**

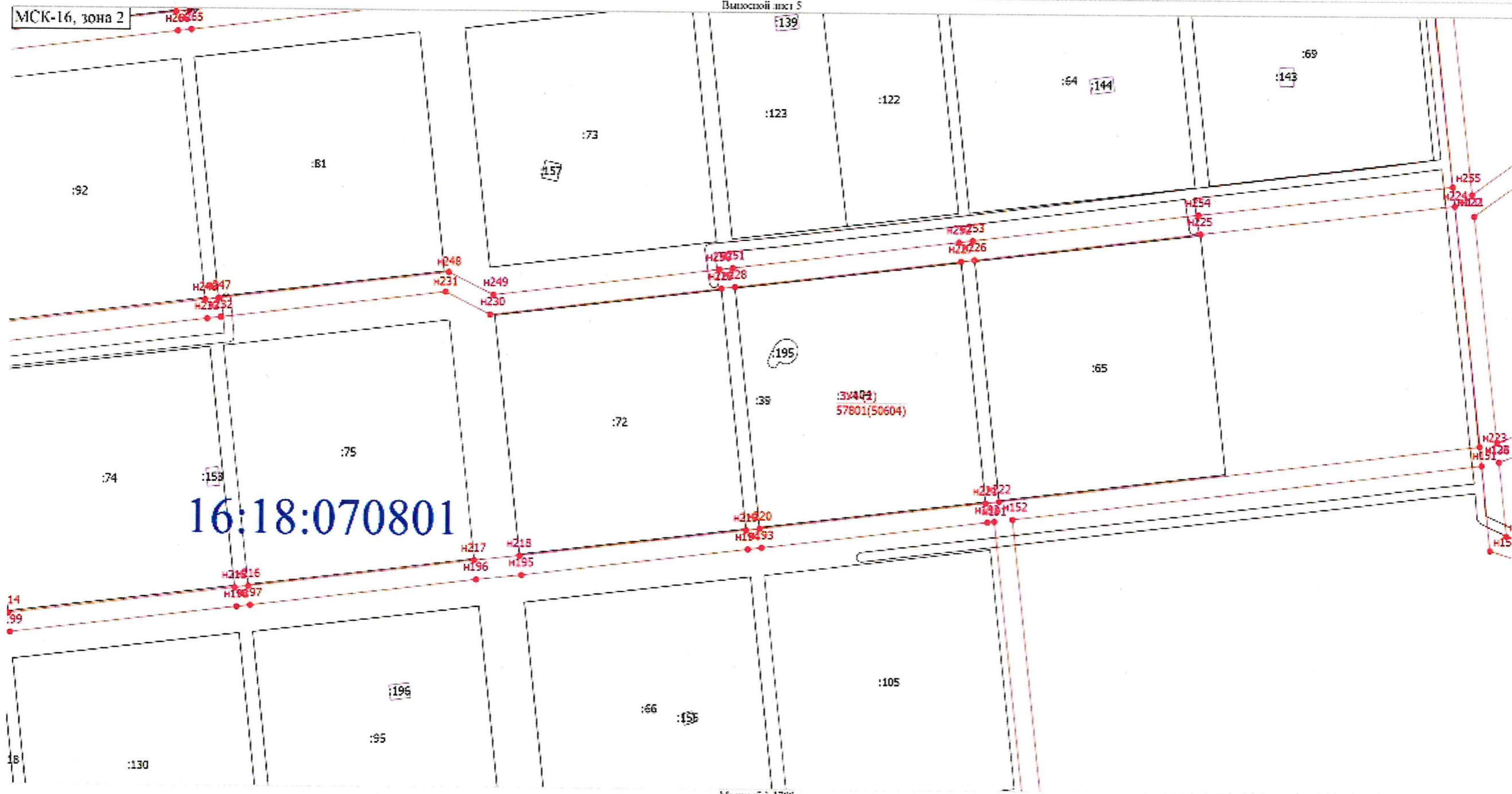
Уличное газоснабжение  
Республика Татарстан,  
Елабужский  
муниципальный район,  
Яковлевское сельское  
поселение, д. Черенга

Стадия	Лист	Листов
ПД	34	

**АО «БТИ РТ»**

**ПРОЕКТ МЕЖЕВАНИЯ ТЕРРИТОРИИ  
ЧЕРТЕЖ ПРОЕКТА МЕЖЕВАНИЯ ТЕРРИТОРИИ**

Высотной лист 5



**Условные обозначения**

- Часть границы, местонахождение которой определена при выполнении кадастровых работ
- Н1 - Обозначение новой характерной точки
- :39 - Кадастровый номер земельного участка
- Граница кадастрового квартала
- Граница зоны с особыми условиями
- - Характерная точка границы земельного участка, сведения о которой отсутствуют в ЕИРН, местонахождение которой определено при кадастровых работах (новая характерная точка)
- 16:18:070501 - Номер кадастрового квартала

ИПН, ЭК ПОДЛ., ПОДПИСЬ И ДАТА, ВЗЯМ, ИПН, ЭК

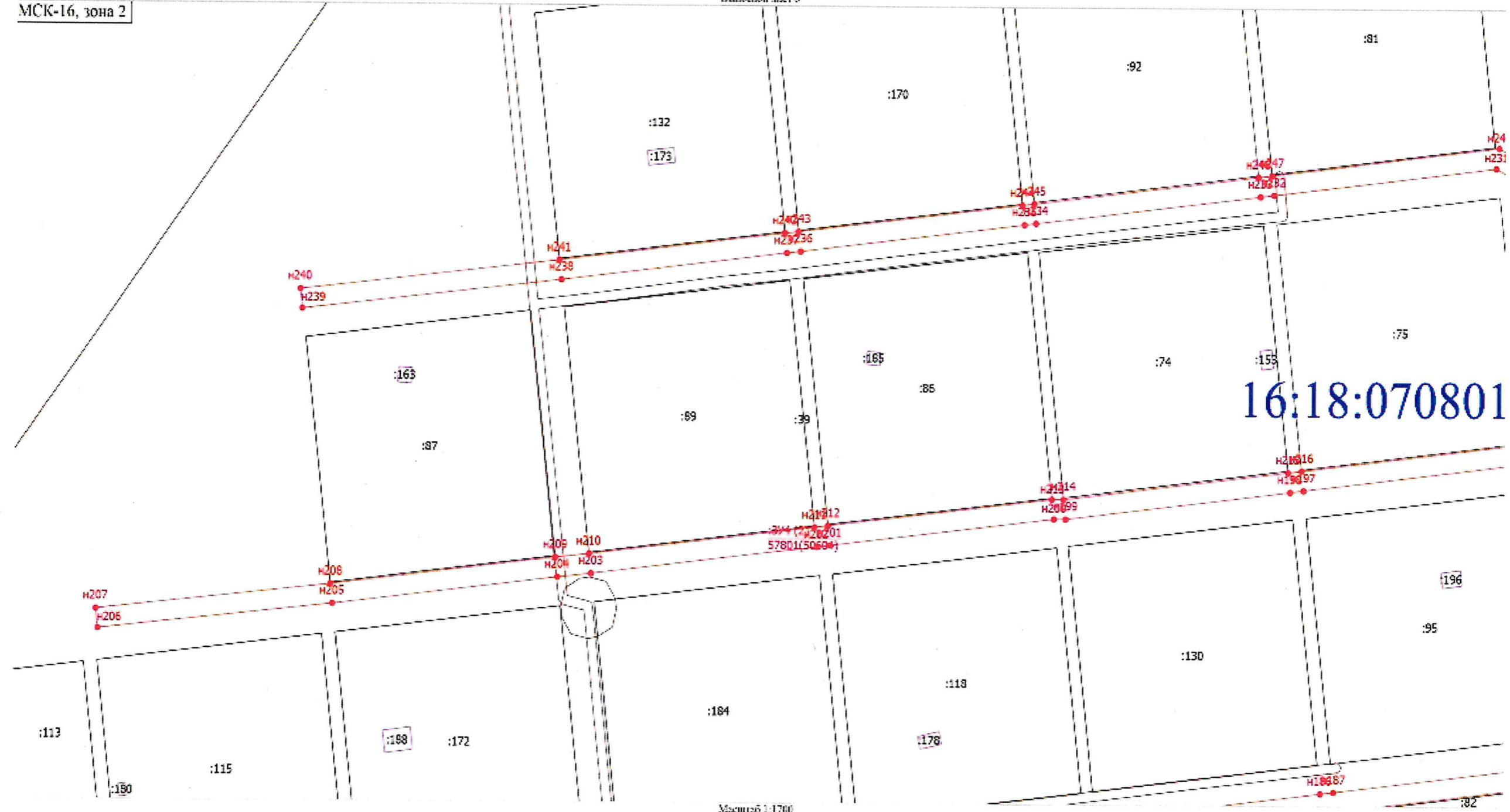
<b>3/2022-ПМТ</b>					
Изм.	Колу	Лист	№док.	Подпись	Дата
Разраб.		Костина И.А.		<i>[Подпись]</i>	21.12
Пров.		Костина И.А.		<i>[Подпись]</i>	21.12
Нач.отд.		Мингалимова Г.Р.		<i>[Подпись]</i>	21.12

Уличное газоснабжение Республика Татарстан, Елабужский муниципальный район, Яковлевское сельское поселение, д. Черенга	<table border="1" style="border-collapse: collapse;"> <tr> <td>Стадия</td> <td>Лист</td> <td>Листов</td> </tr> <tr> <td>ПД</td> <td>35</td> <td></td> </tr> </table> <p align="center"><b>АО «БТИ РТ»</b></p>	Стадия	Лист	Листов	ПД	35	
Стадия	Лист	Листов					
ПД	35						

ПРОЕКТ МЕЖЕВАНИЯ ТЕРРИТОРИИ  
 ЧЕРТЕЖ ПРОЕКТА МЕЖЕВАНИЯ ТЕРРИТОРИИ

Выпускной лист 6

МСК-16, зона 2



Условные обозначения

- Часть границы, местоположение которой определено при выполнении кадастровых работ
- Обозначение новой характерной точки
- Кадастровый номер земельного участка
- Граница кадастрового участка
- Граница зоны с особыми условиями
- Характерная точка границы земельного участка, сведения о которой отсутствуют в ЕПРН, местоположение которой определено при кадастровых работах (новая характерная точка)
- Номер кадастрового участка

Масштаб 1:1700

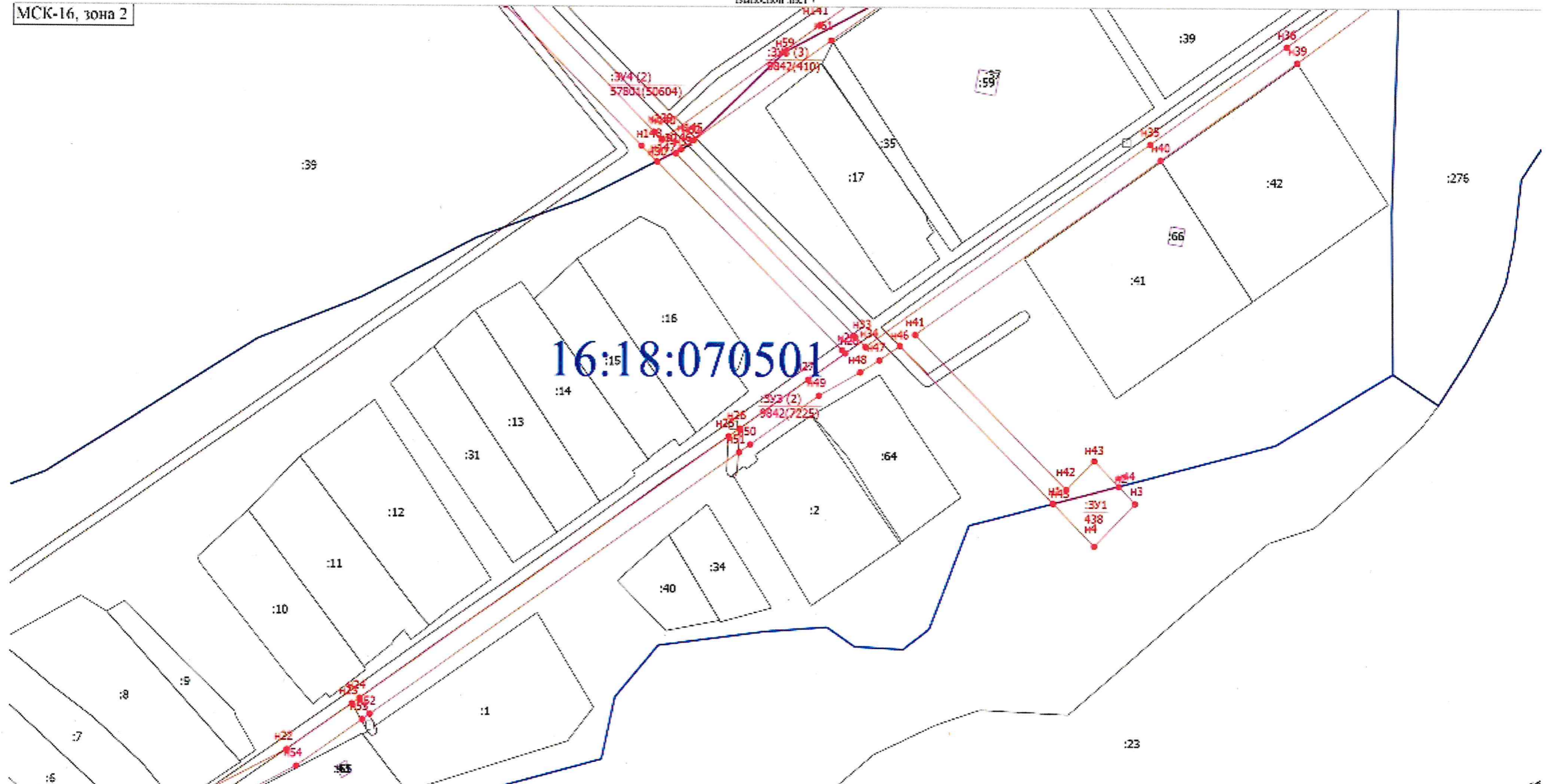
ИМН. ЛЕ ПОДЛ. ПОДПИСЬ И ДАТА

<b>3/2022-ПМТ</b>					
Изм.	Колу	Лист	№док.	Подпись	Дата
Разраб.	Костина И.А.			<i>Костина И.А.</i>	21.12
Пров.	Костина И.А.			<i>Костина И.А.</i>	21.12
Нач.отд.	Мингалимова Г.Г.			<i>Мингалимова Г.Г.</i>	21.12
Уличное газоснабжение Республика Татарстан, Елабужский муниципальный район, Яковлевское сельское поселение, д. Черенга					
Стадия		Лист	Листов		
ПД		36			
<b>АО «БТИ РТ»</b>					

**ПРОЕКТ МЕЖЕВАНИЯ ТЕРРИТОРИИ  
ЧЕРТЕЖ ПРОЕКТА МЕЖЕВАНИЯ ТЕРРИТОРИИ**

МСК-16, зона 2

Высотной лист 7



Масштаб 1:1700

Условные обозначения

- Часть границы, местоположение которой определено при выполнении кадастровых работ
- H1 - Обозначение новой характерной точки
- :23 - Кадастровый номер земельного участка
- Граница кадастрового квартала
- Граница зоны с особыми условиями
- Характерная точка границы земельного участка, сведения о которой содержатся в ЕПРН, местоположение которой определено при кадастровых работах (новая характерная точка)
- 16:18:070501 - Номер кадастрового квартала

ИНВ. № ПОДЛ. ПОДПИСЬ И ДАТА ВЗАМ. ИНВ. №

Изм.	Колу	Лист	№ док.	Подпись	Дата
Разраб.		Костина И.А.		<i>Ирина Костина</i>	21.12
Пров.		Костина И.А.		<i>Ирина Костина</i>	21.12
Нач.отд.		Мингалимова Г.Б.		<i>Галина Мингалимова</i>	21.12

**3/2022-ПМТ**

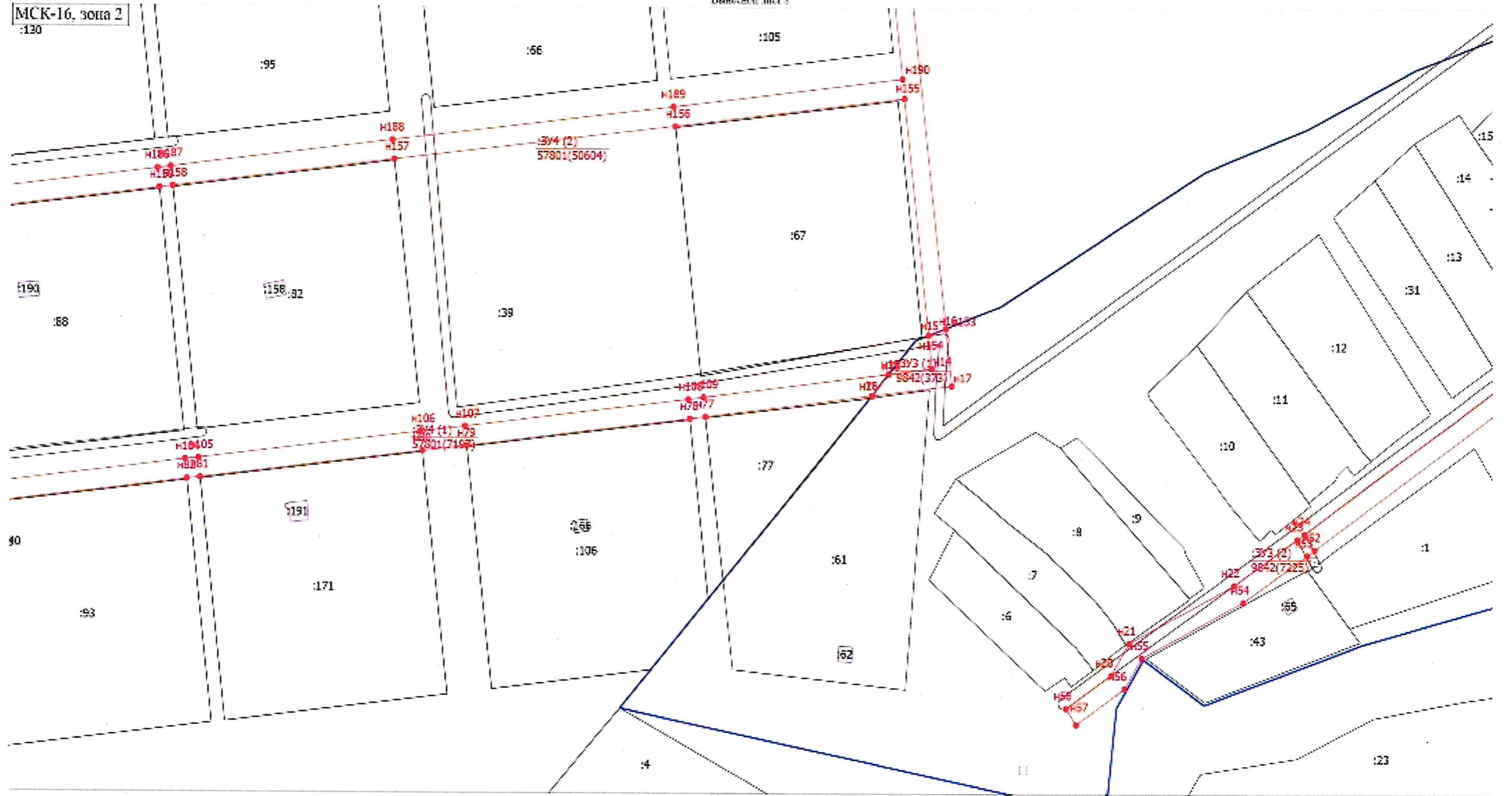
Уличное газоснабжение  
Республика Татарстан,  
Елабужский  
муниципальный район,  
Яковлевское сельское  
поселение, д. Черенга

Стадия	Лист	Листов
ПД	37	
<b>АО «БТИ РТ»</b>		

**ПРОЕКТ МЕЖЕВАНИЯ ТЕРРИТОРИИ  
ЧЕРТЕЖ ПРОЕКТА МЕЖЕВАНИЯ ТЕРРИТОРИИ**

Выпуск лист 5

МСК-16, зона 2  
:130



Масштаб 1:1000

Условные обозначения:

- Часть границы, местонахождение которой определено при выполнении кадастровых работ
- H1 - Обозначение полей характерной точки
- :4 - Cadastral number of the land plot
- Граница кадастрового квартала
- Граница зоны с особыми условиями
- Характерная точка границы земельного участка, сведения о которой отражаются в ЕГРН, местонахождение которой определено при кадастровых работах (полюс характерной точки)
- 16:18:070501 - Номер кадастрового квартала

**3/2022-ПМТ**

Изм.	Колу	Лист	№ док.	Подпись	Дата
Разраб.		Костина И.А.		<i>Костина И.А.</i>	21.12
Пров.		Костина И.А.		<i>Костина И.А.</i>	21.12
Нач.отд.		Мингалимова Г.Г.		<i>Мингалимова Г.Г.</i>	21.12

Уличное газоснабжение  
Республика Татарстан,  
Елабужский  
муниципальный район,  
Яковлевское сельское  
поселение, д. Черенга

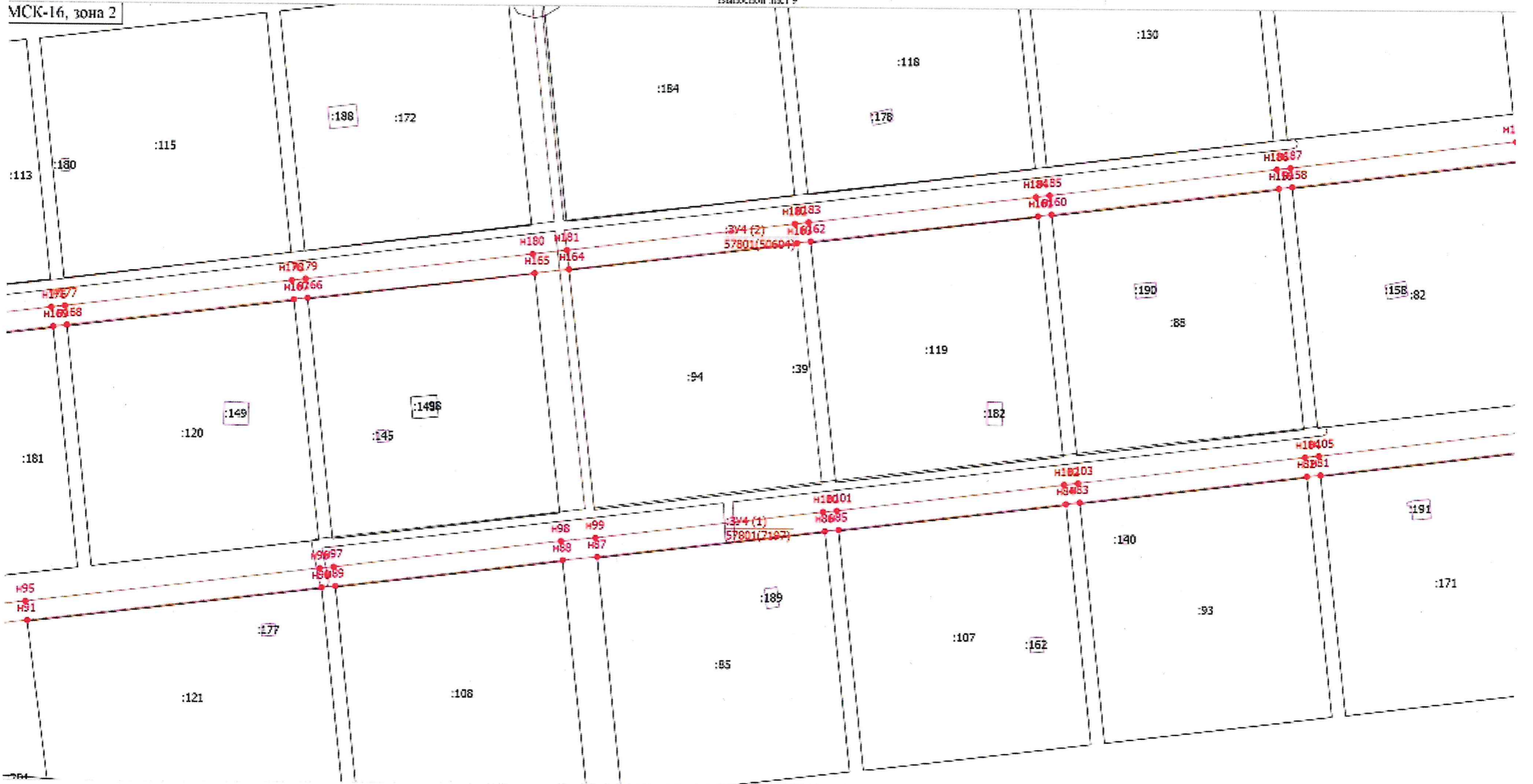
Стадия	Лист	Листов
ПД	38	
<b>АО «БТИ РТ»</b>		

ИНВ. № ПОДЛ. ПОДПИСЬ И ДАТА ВЗЯМ. ИНВ. №

**ПРОЕКТ МЕЖЕВАНИЯ ТЕРРИТОРИИ  
ЧЕРТЕЖ ПРОЕКТА МЕЖЕВАНИЯ ТЕРРИТОРИИ**

МСК-16, зона 2

Высотной лист 9



Масштаб 1:1700

- Условные обозначения
- Часть границы, местоположение которой определено при выполнении кадастровых работ
  - Н1** - Обозначение новой характерной точки
  - :39** - Кадастровый номер земельного участка
  - Граница кадастрового участка
  - Граница зоны с особыми условиями
  - Характерная точка границы земельного участка, сведения о которой отсутствуют в ЕПРН, местоположение которой определено при кадастровых работах (новая характерная точка)
  - 16:18.070501** - Номер кадастрового квартала

Имя, № подл.		Подпись и дата		Взам. инв. №		<p align="center"><b>3/2022-ПМТ</b></p>		
						<p align="center">Улично газоснабжение Республика Татарстан, Елабужский муниципальный район, Яковлевское сельское поселение, д. Черенга</p>		
						Стадия	Лист	Листов
						ПД	39	
						<b>АО «БТИ РТ»</b>		
Разраб.	Костина И.А.		21.12					
Пров.	Костина И.А.		21.12					
Нач.отд.	Мингалимова Г.Г.		21.12					



**ПРОЕКТ МЕЖЕВАНИЯ ТЕРРИТОРИИ  
ЧЕРТЕЖ ПРОЕКТА МЕЖЕВАНИЯ ТЕРРИТОРИИ**

Высшей лист 10

МСК-16, зона 2



Масштаб 1:1000

- Условные обозначения:
- Часть границы, местоположение которой определено при выполнении кадастровых работ
  - n1 - Обозначение новой характерной точки
  - :39 - Кадастровый номер земельного участка
  - Граница земельного участка
  - Граница земли с особыми условиями
  - Характерная точка границы земельного участка, сведения о которой отсутствуют в ЕГРН, местоположение которой определено при кадастровых работах (новая характерная точка)
  - 16:18:070501 - Номер кадастрового квартала

Имя, № подл., дата, подпись и дата

Изм.	Колу	Лист	№ док.	Подпись	Дата
Разраб.		Костина И.А.		<i>Костина И.А.</i>	21.12
Пров.		Костина И.А.		<i>Костина И.А.</i>	21.12
Нач.отд.		Мингалимова Г.Г.		<i>Мингалимова Г.Г.</i>	21.12

**3/2022-ПМТ**

Уличное газоснабжение  
Республика Татарстан,  
Елабужский район,  
муниципальный район,  
Яковлевское сельское  
поселение, д. Черенга

Стадия	Лист	Листов
ПД	40	

**АО «БТИ РТ»**

**ПРОЕКТ МЕЖЕВАНИЯ ТЕРРИТОРИИ  
ЧЕРТЕЖ ПРОЕКТА МЕЖЕВАНИЯ ТЕРРИТОРИИ**

ГСД Ø63, L=3,0км  
ГНД Ø63, L=4,2км  
ГНД Ø110, L=2,6 км  
ШРП - 1 шт



Примечание: Использован ситуационная схема земельных участков планируемых к строительству газовых сетей для газификации объекта Елабужский муниципальный район РТ д. Черенга.

ИНВ. УЧ ПОДЛ. ПОДПИСЬ И ДАТА ВЗАМ. ИНВ. УЧ

3/2022-ПМТ					
Изм.	Колу	Лист	№ док.	Подпись	Дата
Разраб.		Костина И.А.		<i>[Signature]</i>	21.12
Пров.		Костина И.А.		<i>[Signature]</i>	21.12
Нач.отд.		Мингалимова Г.Г.		<i>[Signature]</i>	21.12

Уличное газоснабжение Республика Татарстан, Елабужский муниципальный район, Яковлевское сельское поселение, д. Черенга		
Стадия	Лист	Листов
ПД	41	
<b>АО «БТИ РТ»</b>		

протимеровано  
протинуровано  
листов 20 *22* г.  
*М.А. Мамедов*

